

Aantekeningen



Aanlooproute Auxerre – Vézelay (50 km).



Auxerre

De route in vogelvlucht

Vanaf Auxerre snijdt onze route eerst een bocht van de Yonne af, naar Vaux, om vanaf daar de Yonne en het kanaal van de Yonne te volgen, stroomopwaarts, naar Cravant. Vanaf Cravant volgt de route het dal van de Cure, opnieuw stroomopwaarts, tot Asquins en Vézelay. Een mooie, afwisselende route, met een passende finale: de aankomst te voet, “net als vroeger“, bij het schitterend gelegen Vézelay.

Routebeschrijving

Dit is een vertaling van de beschrijving (mei 2023) door de Confraternité des Pèlerins de Saint-Jacques en Bourgogne du Nord. (Website: yonne-compostelle.fr).

De route volgt, grotendeels, de gecombineerde GR 13/654 en vervolgens de GR 654. De belangrijkste uitzondering is het stuk tussen Champs-sur-Yonne en Cravant. Hier volgt onze route een fietspad (“Voie verte”) langs de Yonne en het kanaal van de Yonne. De GR 13/654 gaat dan langs de flank van de vallei, is daardoor 4 km langer en stijgt en daalt regelmatig. Onze route is vlak. De routes komen weer samen in Cravant.

Andere uitzonderingen zijn:

- Arcy-sur-Cure: de GR gaat om het dorp heen, onze route gaat er doorheen.
- Saint-Moré: vlak vóór het dorp verlaten we even de GR, die daar een grote lus maakt.
- Asquins: we verlaten de GR even om de Jacobskerk te bezoeken.

De GR's zijn rood-wit gemarkeerd. Waar we deze volgen is een jakobsschelp toegevoegd aan de markering. Waar we niet een GR volgen is de route blauw-geel gemarkeerd.

Tot Cravant valt onze route samen met de pelgrimsweg Voie de Sens, vanaf Parijs, via Sens, naar Vézelay. Deze route blijft ook na Cravant de Yonne volgen. Nadeel van deze variant is dat er nauwelijks overnachtingsadressen zijn. Vanaf Cravant valt onze route vrijwel helemaal samen met de pelgrimsweg “Via Campaniensis”, van Rocroi naar Vézelay.

Station Auxerre / halte Flixbus – kathedraal / Maison des Randonneurs

Bij het verlaten van het station: hou links aan. Kort daarna is een kruising (en de halte van Flixbus): hou schuin rechts aan, de Rue Jules Ferry. Na ruim 200 m: hou rechts aan (borden “Centre Ville” / “Maison des Randonneurs”), de Avenue Gambetta. Volg deze tot een rotonde. Hou daar links aan en ga de brug over de Yonne over. Aan het begin van die brug: schuin rechts, aan de andere kant van de Yonne, zie je de **kathedraal Saint-Étienne**, die uitsteekt boven de omringende huizen.

Voor het **Maison des Randonneurs**: ga na de genoemde brug rechtdoor, de Rue du Pont in. (Aan het begin o.m. een bordje “Maison (Gîte d’Étape)”). Blijf die volgen, stijgend, tot de Rue Marie Noël. Volg die naar links, zo’n 150 m, tot het Maison, aan je linkerhand, nr. 5. (Onderweg gaat de Rue Marie Noël over in de Rue Germain Bénard).

In het sfeervolle, historische centrum van Auxerre vind je tal van gebouwen uit de Middeleeuwen – zoals de kathedraal Saint-Etienne en de Tour de l’Horloge (klokkentoren) - maar ook uit de de Renaissance en de 17e en 18e eeuw. Het is echt de moeite waard om er op je gemak rond te zwerven.

Auxerre – Cravant (18 km)

Vóór de **kathedraal**, met de rug erna toe: ga linksaf, Rue de Caylus, en dan de 1e straat rechts, Rue Philibert Roux. Volg die tot het plein bij het stadhuis en ga daar rechtdoor verder, onder de poort door met een grote klok, naar de Rue de la Draperie. Volg die naar links, naar de Place Charles Surugue (met een fontein). Ga daar ongeveer in dezelfde richting verder, via de Rue du Temple en neem dan de 1e straat links: Rue Martineau des Chenez, die verderop uitkomt op de Place St Mamert. (Aan het einde daarvan, schuin links, is het **Maison des Randonneurs**). Ga schuin rechts verder, via de Rue Germain Bénard. Steek vervolgens de Boulevard Davout rechtdoor over naar de Rue Louise Richard. Blijf deze rechtdoor volgen, passeer een brug over een voormalige spoorlijn (nu een wandelpad in het groen) en ga daarna de 2e weg (schuin) links in: Chemin des Boutilliers. Aan het eind daarvan: ga rechtsaf, naar een rotonde en daar linksaf: Boulevard des Pyrénées.

Bij een volgende rotonde: rechtdoor, tot de Boulevard een bocht naar links maakt. Ga daar rechtsaf: Rue des Griottes. Neem dan de 2e weg links: dit is de GR13, naar (o.m.) Vaux. Na 2 km: verlaat de weg en vervolg, in dezelfde richting, via een pad, langs wijngaarden en kersenbomen. Je daalt steeds steiler af naar **Vaux** en komt daar uit op de Rue de Vallan. **Volg deze naar links**. Op de kruising vóór de kerk: ga rechtsaf (Rue de l’Église) en vervolgens de 2e weg links. Steek de Yonne over via de brug. Aan het einde daarvan: **Champs-sur-Yonne**. Op de eerstvolgende kruising: rechtdoor, rue de la Poire. Na 300 m: schuin rechtsaf, de fietsroute volgend. Na 700 m: rechtsaf, via een onverhard pad, dat na 600 m uitkomt op een asfaltweg. Volg die naar links (rue de la Croix Bersan, verderop: rue de la Plaine). Na 500 m, bij een pleintje: de GR13/654 gaat linksaf, onze route gaat rechtsaf, en kort daarna linksaf, via de Grande

16e / begin 17e eeuw) en een glas-in-loodraam met Sint Jacob. Met een beetje geluk is de kerk open.

Vervolg de Rue de l’Église, afdalend, naar (opnieuw) de Rue du Four. Volg die naar links en hou even later weer links aan. Op een pleintje met een boom in het midden: ga rechtsaf: Grande Rue, stijgend. Op een splitsing, ook met een boom in het midden: laat de Chemin de St Jacques rechts liggen en ga schuin links verder, Rue de Vézelay, waarlangs je Asquins uitloopt. Op de eerstvolgende splitsing: neem het weggetje rechts, naar de kapel van La Cordelle. (De GR 654 sluit hier weer aan.)

De kapel La Cordelle is in 1148 gebouwd, ter herdenking van de prediking van de tweede kruistocht door Bernard van Clairveaux, één jaar eerder, op dezelfde plek. (Iets verderop staat het naar hem genoemde Croix de Bernard). In 1233 stichten de Franciscanen er hun eerste klooster in Frankrijk. (De naam ‘La Cordelle’ verwijst naar het koord dat zij om hun middel dragen). Na de Franse Revolutie wordt de kapel als schuur gebruikt. De Franciscanen keren er pas in 1949 weer terug.

Ga daarna rechtdoor verder, flink stijgend, naar de smalle rondweg om **Vézelay**, vlakbij de Porte Ste Croix. Steek de rondweg over en ga rechtdoor verder, opnieuw flink stijgend, naar een smalle asfaltweg. (Rue du Moulin à Vent). Volg die naar rechts en ga vervolgens linksaf, naar de **Basiliek Sainte-Marie-Madeleine**.



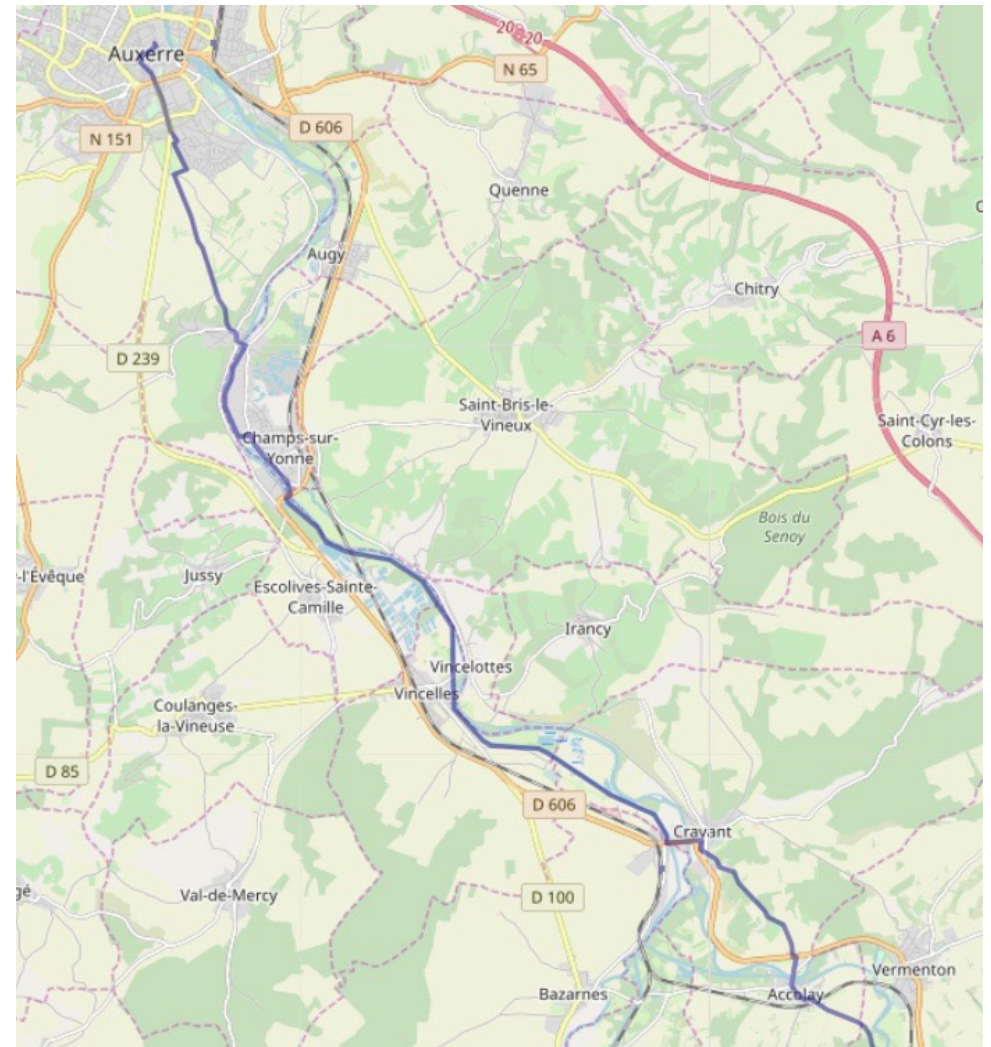
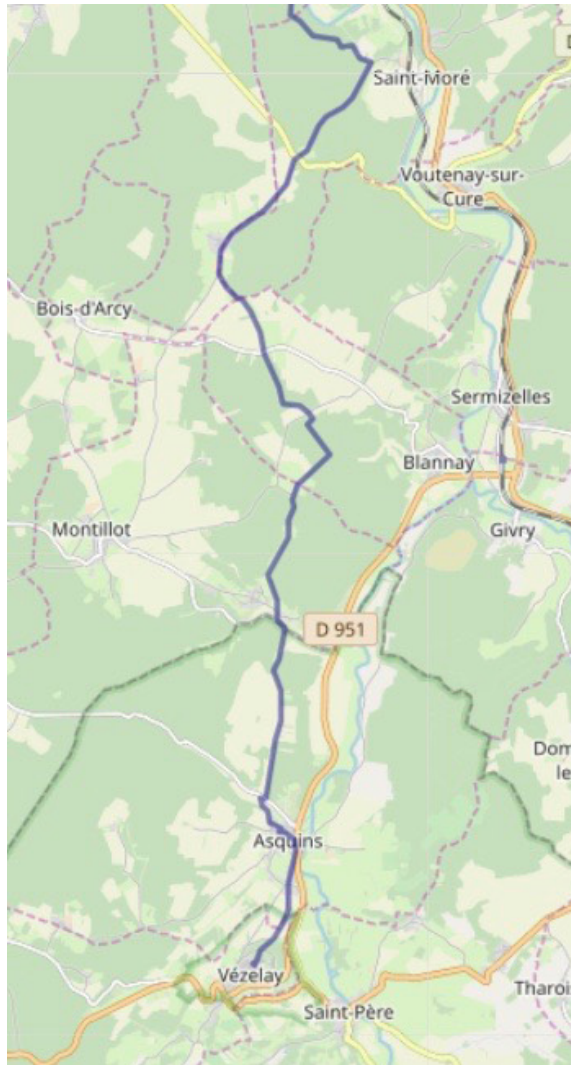
m: linksaf, langs restanten van het Camp Cora (een voormalige Romeinse legerplaats), en daarna flink afdalend, naar een asfaltweg (de D 950). Volg deze naar links, 300 m, en ga dan scherp rechtsaf, via een onverhard pad, omhoog. Na 2 km: aankomst op een asfaltweg. Volg die naar links, naar **Lac Sauvín - La Jarrie**.

Blijf de weg volgen, het dorpje door en dan verder. Op de eerstvolgende splitsing: neem het weggetje (schuin) links. Na 350 m: ga weer linksaf, en meteen daarna rechtsaf, om na 800 m aan te komen bij een (smalle) asfaltweg (de D 206). Steek rechtdoor over en ga een weggetje in, door het bos, stijgend. Na 800 m, aan het eind van het weggetje: linksaf. Aangekomen bij een asfaltweg: steek

vrijwel rechtdoor over, een half verhard weggetje in. Na 100m, op een splitsing: ga rechtsaf, de GR 654 volgend. (De GR 13 gaat hier linksaf). Iets verderop: haakse bocht naar links. Na 600m, op een splitsing: rechtsaf. Na 1200 m, op een splitsing: neem het weggetje naar links. Volg dit naar **Vaudonjon le Bas**.

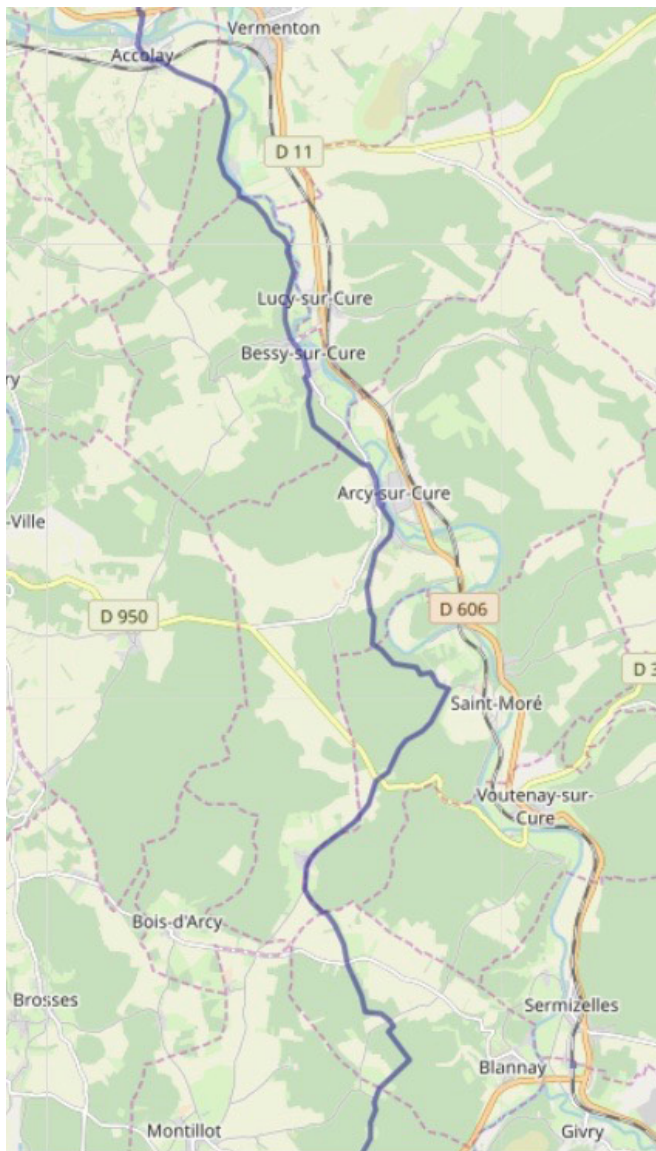
Op de kruising met de Rue des Maraichers: rechtdoor verder, naar de D 21. Volg die naar links en neem dan het eerste weggetje rechts, eerst stijgend en vervolgens afdalend naar de D 123. Volg die naar rechts, zo'n 150 m, tot een rood kruis, en ga daar linksaf een weggetje in: Chemin de la Croix Rouge. Na 400 m: schuin linksaf, de Chemin du Verger du Pain. (Je verlaat hier de GR 654). Volg die tot het eind. Aankomst in **Asquins**. Ga rechtsaf: Rue de La Tuilerie. Op de eerstvolgende kruising: linksaf, Rue du Four. Vervolgens het 1e straatje links: Rue des Sœurs, die overgaat in de Rue de l'Église.

De Jacobskerk (Saint-Jacques le Majeur) van Asquins staat op de Werelderfgoedlijst van de Unesco, als historisch monument aan één van de pelgrimsroutes in Frankrijk naar Santiago de Compostela. In de kerk: een reliekbuste van Sint Jacob (eind



Rue. Aan het eind daarvan, na 350 m, op een kruising: ga rechtdoor (avenue du Parc). Na 50 m: ga schuin rechtsaf, de fietsroute volgend. Steek via een brug een arm van de Yonne over, naar de D 606. Volg die naar rechts en steek via een brug de Yonne over. Meteen daarna: ga linksaf, het jaagpad in, langs de Yonne en, verderop, het Canal du Nivernais.

Ongeveer 1 km nadat je onder een spoorbrug bent doorgelopen, aan de overkant van de Yonne: de Caves Bailly Lapierre waar het overgrote deel van de bekende Crémant de Bourgogne ("bubbeltjeswijn") wordt geproduceerd. De wijn wordt opgeslagen in enorme grotten in de flank van de vallei. Jaarlijks worden zo'n 3 miljoen flessen geproduceerd.



Passeer **Vincelles** en vervolg: eerst even langs de Yonne en daarna langs het Canal du Nivernais, tot de brug bij **Cravant** en de D606. Volg de D606 (Route de Paris) naar links en steek verderop de Yonne over. Als de weg een bocht naar rechts maakt: ga rechtdoor, en loop Cravant binnen via de stadspoort en de Rue d'Orléans.

In het stadje vind je onder meer historische huizen met vakwerk en overblijfselen van de vestingwerken uit de 14e eeuw.

Cravant – Saint Moré (16 km)
Neem de 1e straat rechts: Rue de l'Église. Ga links van de kerk verder, een smal stuk en daarna een paadje, waarna je uitkomt op de Promenade St Jean. (Een wandelpad in een parkje). Ga linksaf en volg het pad tot de wasplaats ("lavoir") en een weg (Rue du Donjon), en volg die naar links. Meteen daarna een kruising: ga hier rechtdoor, Rue de Monteloup. (De GR13/654 sluit hier weer aan.) In een bocht: laat de Chemin des Soupirs links liggen en ga rechts

verder. Direct daarna: verlaat de weg en ga schuin links een weggetje in (Chemin de Moque Baril), dat kort daarna flink stijgt. Na 300m, op de eerstvolgende splitsing: neem het weggetje naar links, dat flink stijgt, het bos in. Blijf dit weggetje steeds volgen tot je, na een afdaling, uitkomt op de D 606. Volg die 50m naar links en ga dan rechtsaf, naar Accolay. Steek via een brug de Cure en het Canal d'Accolay over: **Accolay**.

Na de brug: ga linksaf, via de Rue du Canal. Na ruim 400m: einde weg op asfaltweg (Rue de Reigny).

Volg deze naar links. Na ruim 100m: steek het spoor over. Negeer vervolgens een weg van rechts, dan een weg van links. Je loopt geleidelijk omhoog naar het Croix de Montacourt. Ga daar opnieuw rechtdoor, afdalend naar de Cure, om die weer stroomopwaarts te volgen, langs de voormalige Abdij van Reigny (12e eeuw), aan de andere kant van het riviertje.

Verder, langs de Cure. Het weggetje komt uit op een asfaltweg (Route de Séry). Volg die naar links: **Bessy sur Cure**. Op de eerstvolgende kruising: rechtdoor. Meteen daarna: linksaf, via een voetpad, langs de Cure, achterlangs het dorp. Aan het eind, na krap 600 m: ga rechtsaf (Rue Dumas). Na 200 m: aankomst op de Grande Rue. Volg die naar links en neem, meteen daarna, de eerste straat rechts (in het midden een boom) en loop (schuin) links langs de kerk omhoog: Chemin du Haut. Op de 1e splitsing: ga rechtdoor, een lichte afdaling van 50m, passeer enkele huizen (aan je rechterhand) en ga meteen daarna rechtsaf, stijgend. Na ruim 500m: ga linksaf, stijgend, en volg dit pad tot de D 227 (let op bij de afdaling). Volg die naar rechts.

Vervolg, tussen twee kerkhoven door, naar **Arcy sur Cure**. (Hier verlaat je dus even de GR.) Vervolg via de D 227, hier: Rue de l'Église. Negeer een straat links en ga rechtdoor verder, via de Rue du Pont. (Iets verderop sluit de GR weer aan.) Op de eerstvolgende splitsing: linksaf, afdalend. Na 50 m: rechtsaf, stijgend. Verderop gaat het pad onderlangs de muren van een kasteel. Na 300 m: neem het eerste weggetje links, stijgend, dat uitkomt op de Grande Rue. Volg die naar links, verder stijgend. Na 250 m, bij informatieborden: ga rechtsaf, opnieuw stijgend. Na 100 m: rechts aanhouden, via een veldweg. Na 800 m, vlak bij een bankje: ga linksaf, opnieuw via een onverhard weggetje, richting de bossen.

Links onder je, langs de Cure, zijn de grotten van Arcy, met onder meer prehistorische wandtekeningen.

Na zo'n 2 km (onderweg, links, is een pad naar La Roche Taillée, een voormalige steengroeve, flink afdalend): aankomst op een half verharde weg, vlak bij een bankje. De GR gaat hier naar links. Onze route gaat naar rechts. Na 350 m: aankomst op een asfaltweg. Volg deze naar links, verder afdalend, naar **Saint Moré**.

Saint Moré – Vézelay
(16 km)
Na 600 m, vlak vóór een spoorwegovergang: ga rechtsaf en meteen schuin links, via een half verharde weg langs het spoor. (De GR sluit hier weer aan; bordje 'Camp de Cora'). Na ruim 500 m: het pad buigt naar rechts en stijgt flink, door het bos. Na 750

