

Circuit 2 (tronçon 2.1) et 4 (tronçon 4.1)

Mont Sabot: chapelle Saint-Pierre-aux-Liens. *La petite église (XIIème siècle) aurait été la chapelle d'un château sur cette colline. Elle a été entièrement rénovée vers 1500 et est en cours de restauration. Selon une légende locale, une chèvre broutait tranquillement ici lorsqu'un loup l'a soudainement attaqué. Paniquée, la chèvre a arraché le piquet du sol auquel elle était attachée. Elle a couru dans la chapelle, avec la chaîne et tout, le loup après elle. En vol, la chaîne s'est accrochée derrière la porte, la fermant, emprisonnant chèvre et loup ensemble. Ensuite, la chèvre se précipita rapidement sur l'autel puis sur le tabernacle, hors de portée des dents pointues du loup. Ainsi, ils ont été trouvés par les villageois, qui ont tué le loup et sauvé la chèvre. Le symbolisme est évident...*

Après environ 400 m, à un carrefour en Y : quitter la C4 et prendre la petite route à gauche. Au prochain carrefour avec un chemin : continuer tout droit. Au prochain carrefour (*à gauche une belle croix de route*) : continuer tout droit, en descendant, puis en remontant. (Laisser un chemin à votre gauche.) Arriver à **Vignes-le-Haut**, à un carrefour en T.

À ce carrefour : prendre à droite, en descendant par la Rue de Compostelle. Quitter le hameau et rejoindre la D217 peu après. La prendre à gauche, vers **Vignes-le-Bas**. À l'entrée du hameau, au coin de la première grange : quitter la D217 et prendre un chemin à droite. Après environ 50 m, à un carrefour en T : prendre à droite. Suivre ce chemin, entre prairies et champs, d'abord en descendant légèrement, puis en remontant fortement (*panorama*). Puis continuer à travers les champs jusqu'à la petite route qui entoure Le Chemin (*commune d'Anthien*). La prendre à droite, puis tourner à gauche, et monter jusqu'à un carrefour avec une belle croix en pierre. (*Pour le gîte de l'Esprit du Chemin : prendre à gauche, environ 50 m.*)

Croix du Chemin. *Juste après la dernière bifurcation, vous passez une croix de chemin en pierre (à droite). La croix a été réalisée en 1760 par un tailleur de pierre local. Comme le maître d'ouvrage ne pouvait pas le payer, le tailleur l'a offerte au village. La croix se trouve sur l'ancienne voie romaine d'Autun à Sens.*

On raconte que pendant la Révolution, deux gendarmes de Corbigny avaient reçu l'ordre de



démonter la croix. Pendant que les hommes travaillaient la terre, les femmes, armées de bâtons, attendirent les gendarmes et les forcèrent de s'agenouiller devant la croix. En 1984, la croix fut classée monument historique. Elle nécessite une restauration urgente.



Vézelay – l'hameau du Chemin, par la Voie de Vézelay (25 km)

L'itinéraire suit d'abord la vallée de la Cure, en amont, jusqu'à Pierre-Perthuis. Puis il traverse une crête, par des forêts et Bazoches, jusqu'au paysage ouvert entre Neuffontaines et Le Chemin.

Ceci est une adaptation du guide des Amis et Pèlerins de Saint-Jacques de la Voie de Vézelay. (Site internet : www.vezelay-compostelle.eu.)

Balisage

L'itinéraire suit entièrement la Voie de Vézelay. Dans la ville historique de Vézelay, la Voie est marquée par des coquilles de bronze sur la chaussée, puis après par des panneaux jaune-bleu (anciens et nouveaux) et des autocollants, et parfois une coquille.

Faites attention : De nombreux sentiers de randonnée convergent autour de Vézelay et de Pierre-Perthuis, chacun avec son propre balisage.

Vézelay – Domecy-sur-Cure (11 km)

Vézelay, de la basilique Sainte-Madeleine [1] : descendre par la rue principale (d'abord rue Saint-Pierre, puis rue Saint-Etienne), jusqu'à la Porte du Barle et la D951. La prendre à gauche. (*À droite de la route : d'abord l'Hôtel de la Poste et du Lion d'Or, puis le Relais du Morvan.*)

Puis continuer tout droit sur la D957, direction Saint-Père et Avallon. (*Laisser alors d'abord une route à droite, direction L'Étang, puis ignorer une route à gauche, direction Asquins.*)

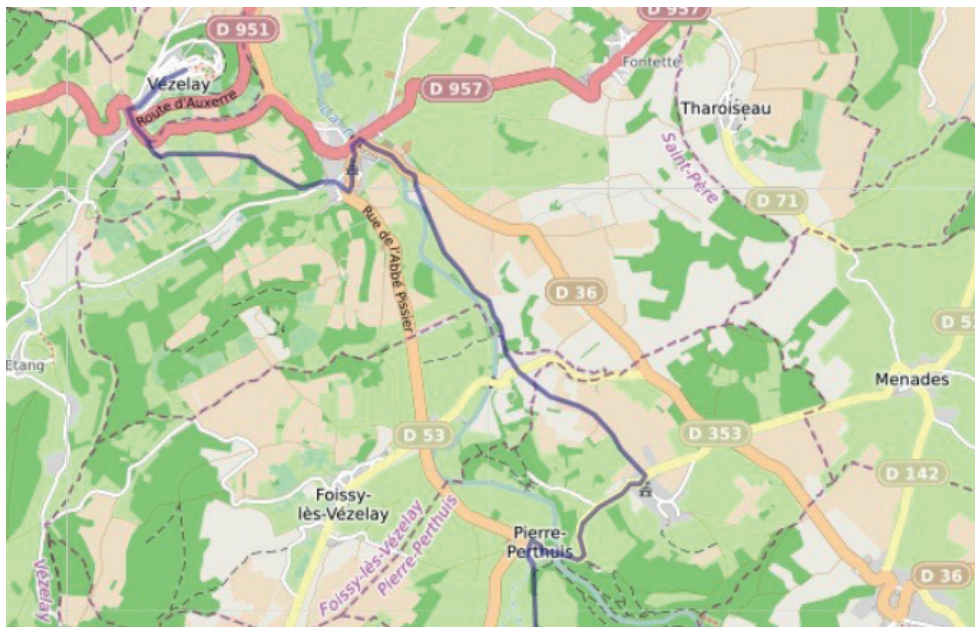
Après environ 200 m, dans le virage : quitter la D957 et prendre tout droit le chemin de terre.

(*La Voie de Vézelay - variante via Nevers - et le Chemin d'Assise suivent également cet itinéraire.*)

Après environ 200 m, à un carrefour en Y : prendre à gauche et continuer sur ce chemin, environ 1,4 km, jusqu'à **Saint-Père**.

Arriver à Saint-Père, en descendant, par le Chemin Saint Christophe. (*La dernière partie est asphaltée.*) À un carrefour en Y : prendre à gauche (rue du Moulin des Marguerites). Après environ 70 m : prendre la deuxième rue à droite (Rue des Pierres). À la fin, à un puits : prendre la D958 à gauche, vers l'église

Église Notre-Dame. *L'église (XIIIème-XVème siècle) a été restaurée au milieu du XIXème siècle par Viollet-le-Duc, l'architecte qui restaurait aussi la basilique de Vézelay. À la fin du XVIème siècle, Notre-Dame devenait une église paroissiale, après que l'ancienne église Saint-Pierre fut*



dévastée pendant les guerres de Religion.

A la sortie sud du village subsistent les ruines de la première église Saint-Pierre. Elles datent du XI^{ème} et du XII^{ème} siècle, mais l'église originale était beaucoup plus ancienne. Peut-être c'était (aussi) l'église de l'abbaye, qui fut fondée en 863 sur les fondations d'une ancienne villa Gallo-Romaine. Rapidement, l'abbaye souffrit des pillages et des ravages. En 887, pendant les invasions normandes, les moines cherchèrent refuge sur la colline du village de Vézelay actuel. C'est là où, plus tard, ils fondèrent une nouvelle abbaye.

Passer devant l'église et continuer à suivre la D958 jusqu'au carrefour avec la D957 (« Stop »). Prendre à droite, direction Avallon. Traverser la Cure. Après le pont : prendre à droite la D36, direction Usy et Quarré-les-Tombes.

Après environ 500 m, à l'entrée du camping municipal : quitter la D36 et prendre à droite un chemin de terre qui passe devant le camping.

Après environ 2,0 km, à un carrefour avec une route (la D53) : continuer tout droit par un chemin de terre, à travers les champs, en montant.

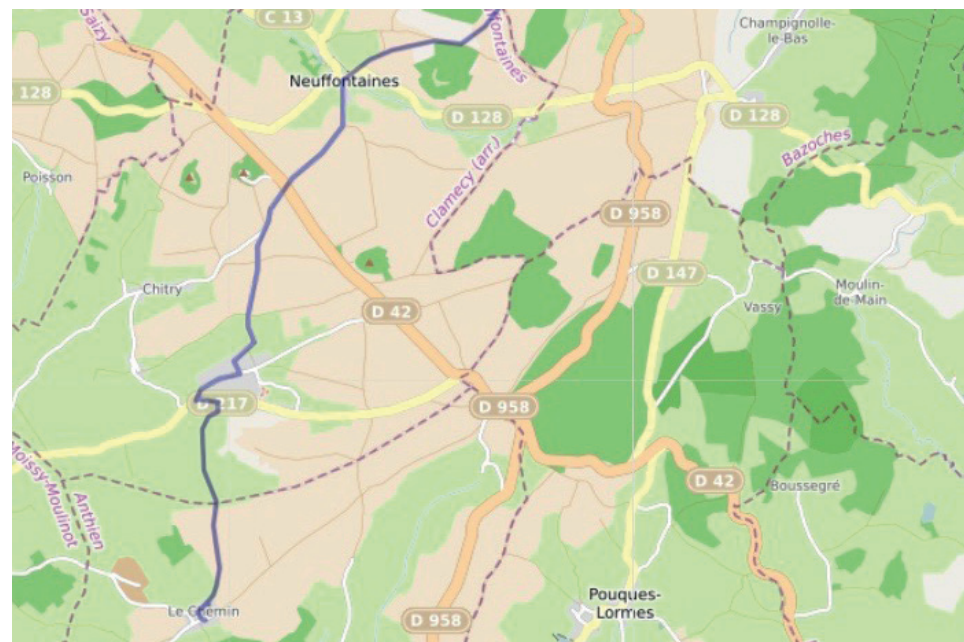
Après 1,2 km : arriver sur une route (la D353) : la prendre à droite. Vous arrivez à **Précý-le-Moult**.

Après 50 m, à un carrefour en T (au milieu : des arbres et un banc) : continuer à suivre la D353, vers Pierre-Perthuis. Juste avant ce village : passer d'abord un monument aux morts (à gauche), puis un pont sur la Cure, puis l'église (à droite). Arriver à **Pierre-Perthuis**.

Château de Pierre-Perthuis. En fait, vous venez d'entrer dans l'ancien château. L'église était à

Chapelle Saint-Roch. La chapelle actuelle date du XVI^{ème} ou XVII^{ème} siècle. Une ancienne chapelle a peut-être été construite par les moines de l'abbaye de Cure. Saint Roch (de Montpellier) est invoqué contre les maladies de vigne et contre les maladies épidémiques. Des rites ont eu lieu autour de la chapelle pour se protéger contre la peste, entre autres. Tant de gens sont venus là-bas que même de grands combats ont commencé, après quoi les rites ont été interdits. La chapelle était décorée d'une statue de Saint-Roch qui a été cachée pendant la Révolution puis volée. La procession de Saint-Roch a lieu chaque année, le 16 août.

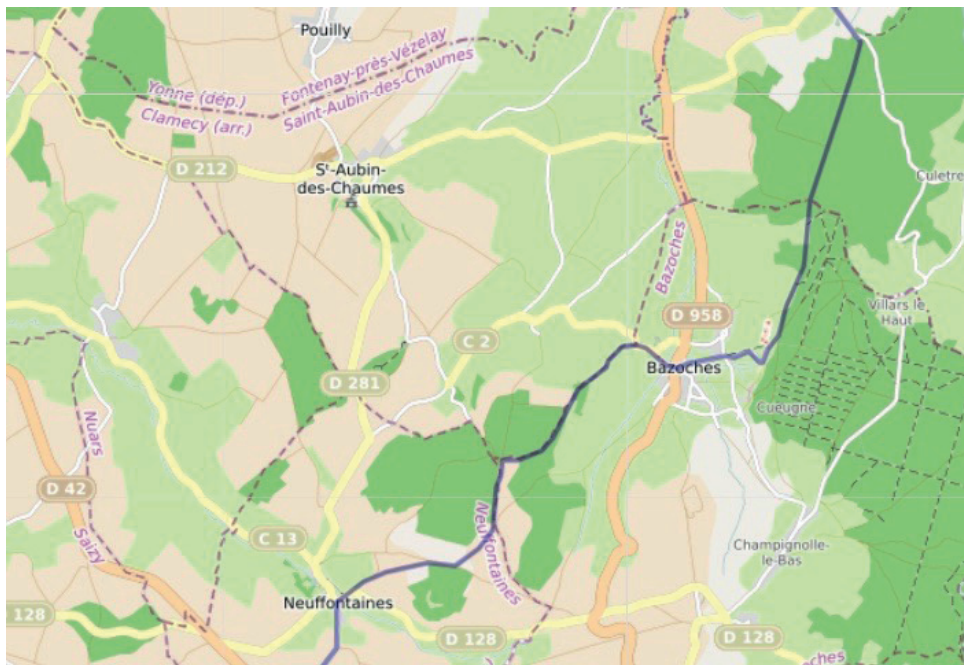
Plus loin : quitter la forêt. Suivre le chemin, entre les champs (à gauche) et la lisière d'une forêt (à droite). Au prochain carrefour : prendre à gauche, le long les champs (à gauche) en laissant un chemin à droite un peu plus loin. Au prochain carrefour : rester sur la droite, en montant. Après environ 600 m : laisser un chemin à gauche et continuer à droite, en descendant. (Un peu



plus loin, à votre gauche : vue vers la chapelle du Mont Sabot.) Juste avant le village, le chemin est asphalté. Un peu plus loin : arriver sur la D128. La suivre à droite, vers le village, en traversant le ruisseau l'Armanche. Arriver à **Neuffontaines**.

À l'église : prendre à gauche la C4, direction Chitry, en montant. Après environ 400 m : passer devant une croix de route (entre quatre tilleuls) et continuer par la C4, en montant, jusqu'au carrefour avec la D42 (« Stop »). Continuer tout droit, via la C4. (À votre droite, sur la colline : la chapelle du Mont Sabot.)

Château de Bazoches. Le château d'origine a été construit à la fin du XII^{ème} siècle, sur le site d'un poste de garde romain sur la route d'Autun à Sens. Le château a été reconstruit au XIV^{ème} siècle, et encore plus tard par le célèbre maréchal Vauban, qui l'a acquis en 1675. (Apparemment, il a pu acheter le château grâce à la récompense qu'il a reçue pour le siège de Maastricht en 1673.) Entre autres, Vauban y héberge les ingénieurs avec lesquels il conçoit de nombreuses fortifications. Les contacts avec tous les coins du pays ont été maintenus par des courriers. Dans l'écurie il y avait de la place pour 60 chevaux.



Passer devant l'entrée du château (à droite) et continuer sur une route goudronnée, en descendant vers le village. Au prochain croisement : continuer tout droit, en direction de l'église. Arriver à **Bazoches**.

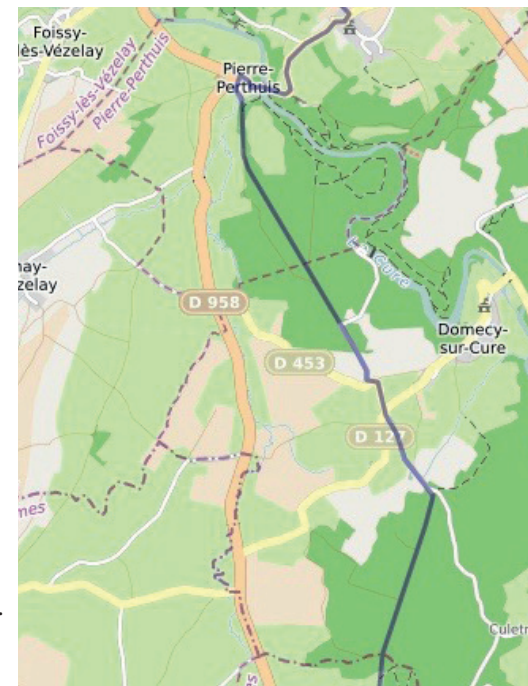
Bazoches – Le Chemin (à peine 10 km)

À l'église : prendre à gauche, puis tout de suite à droite, en descendant, dans le sens contraire de la circulation. Traverser la D958 et continuer tout droit par un chemin qui descend fortement, traverse un ruisseau et remonte. Un peu plus loin : arriver sur une petite route. La prendre à gauche, en montant. Quand la route tourne à droite : quitter l'asphalte et continuer tout droit par un chemin, en montant. (Un peu plus loin, à votre droite : vues vers l'église de Saint-Aubin-les-Chaumes (XVI^{ème} siècle) et Vézelay.)

À la fin de la montée, à la lisière d'une forêt, à gauche : la chapelle Saint-Roch, un ancien lieu de pèlerinage.

l'origine la chapelle du château. Le château (X^{ème} siècle) a été construit au bord de la gorge de la Cure. (Le grand pont sur la Cure est construit entre 1872 et 1874).

Le château a été assiégé seize fois et finalement, il fut en grande partie détruit pendant les Guerres de Religion (fin XVI^{ème} siècle). Aujourd'hui la D353 le passe à travers.



Traverser le village, en suivant la D353. Peu après les vestiges d'une porte fortifiée, avant une route prioritaire (la D958) : prendre à gauche une petite route (Rue des Deux-Ponts), qui descend vers « Les Ponts ». Laisser à gauche une rue (Rue de la Fontaine). Au prochain carrefour (en Y) : prendre à gauche et continuer à descendre.

Au prochain carrefour en Y : quitter la route, qui tourne à gauche, et prendre le chemin à droite, en diagonale. Après environ 50 m : traverser un ruisseau, par un petit pont en pierre. Continuer à suivre ce chemin, tout droit, en montant (ancienne voie romaine).

Après environ 400 m, à un carrefour en Y : continuer à gauche, en montant, à travers la forêt. Plus loin, sur le côté droit, des sentiers sont formés pour contourner les parties boueuses. Environ 1 km après le carrefour en Y susmentionné : quitter la forêt et continuer tout droit par une large route de gravier. Après environ 500 m : arriver sur une petite route. Continuer tout droit vers le château de Domecy-sur-Cure (à gauche). Après le château : arriver sur la D453. La suivre à gauche, devant les bâtiments d'une ferme, puis tourner à droite. Après environ 300 m : carrefour avec la D127 (Place de Domecy), à **Domecy-sur-Cure**.

Domecy-sur-Cure – Bazoches (plus de 4 km)

Continuer tout droit (la C6, Route de Culètre), direction Culètre et Villars. Après environ 300 m : cimetière sur votre droite, avec robinet d'eau. Quand la route tourne à gauche, à coté d'une ligne à haute tension : prendre le chemin à droite (en diagonale), en montant. (Balisage « VTT »). Continuer à suivre ce chemin tout droit.

Après environ 1,5 km : continuer tout droit, en passant devant une barrière ouverte.

Après plus d'1 km : continuer tout droit, en descendant, le long de la clôture en béton du château de Bazoches.

