

aanviel. In paniek rukte de geit de paal uit de grond waaraan zij was vastgebonden. Zij rende de kapel binnen, met ketting en al, de wolf achter haar aan. Tijdens de vlucht bleef de ketting achter de deur haken, waardoor deze dicht viel, en geit en wolf samen werden opgesloten. De geit klauterde daarna snel op het altaar en vervolgens op het tabernakel, buiten bereik van de scherpe tanden van de wolf. Zo werden zij gevonden door de dorpelingen, die de wolf doodden en de geit redden. De symboliek zal duidelijk zijn....

Na zo'n 400 m, op een splitsing: verlaat de C4 en neem het asfaltweggetje links. Op de eerstvolgende kruising met een onverharde weg: ga rechtdoor. Op de volgende kruising (*links een prachtig kruis*): ga weer rechtdoor, afdalend en vervolgens stijgend (negeer dan een onverharde zijweg links). Aankomst in **Vignes-le-Haut**, bij een T-splitsing. Op die splitsing: ga rechtsaf, afdalend, via de Rue de Compostelle. Je verlaat het gehucht en komt kort daarna uit op de D217. Volg die naar links, naar **Vignes-le-Bas**. Bij de ingang van het gehucht, op de hoek van de eerste schuur: verlaat de D217 en neem een onverhard weggetje naar rechts. Na zo'n 50 m, op een T-splitsing: ga rechtsaf. Volg deze onverharde weg, tussen weilanden en velden, eerst licht dalend, verderop flink stijgend (*panorama*), dan verder door de velden, naar het asfaltweggetje om **Le Chemin** (*gemeente Anthien*). Volg dat naar rechts, waarna het een bocht naar links maakt, stijgend, naar een kruising met een prachtig, stenen kruis. (*Voor de herberg l'Esprit-du-Chemin: ga hier linksaf, zo'n 50 m*).

Croix du Chemin. *Het kruis van Le Chemin is van 1760. Het is gemaakt door een lokale steenhouwer. Toen zijn opdrachtgever niet kon betalen, heeft hij het geschonken aan de gemeente. Het verhaal gaat dat tijdens de Revolutie twee gendarmes uit Corbigny de opdracht hadden om het kruis neer te halen. De mannen werkten op het land, maar de gendarmes werden onderschept door de vrouwen, gewapend met stokken. Zij dwongen de gendarmes voor het kruis te knielen. Het kruis is in 1984 geclassificeerd als historisch monument. Het kruis moet dringend worden gerestaureerd.*



Tour de Vézelay

Rondwandeling 2 (deel 2.1) en 4 (deel 4.1)

Vézelay – Le Chemin, via de Pelgrimsweg (25 km)

De route volgt eerst het dal van de Cure, stroomopwaarts, naar Pierre-Perthuis en steekt dan via bossen en Bazoches een heuvelrug over, naar het open landschap tussen Neuffontaines en Le Chemin.

Dit is een vertaling van de beschrijving door de Amis et Pèlerins de Saint-Jacques de la Voie de Vézelay. (Website: www.vezelay-compostelle.eu).

Routebeschrijving

De route volgt helemaal de Pelgrimsweg van Vézelay. In het historische Vézelay is de Pelgrimsweg gemarkeerd door bronzen schelpen op het wegdek, daarna door geel-blauwe bordjes (zowel in oude stijl als nieuw) en stickers, èn af en toe een schelp.

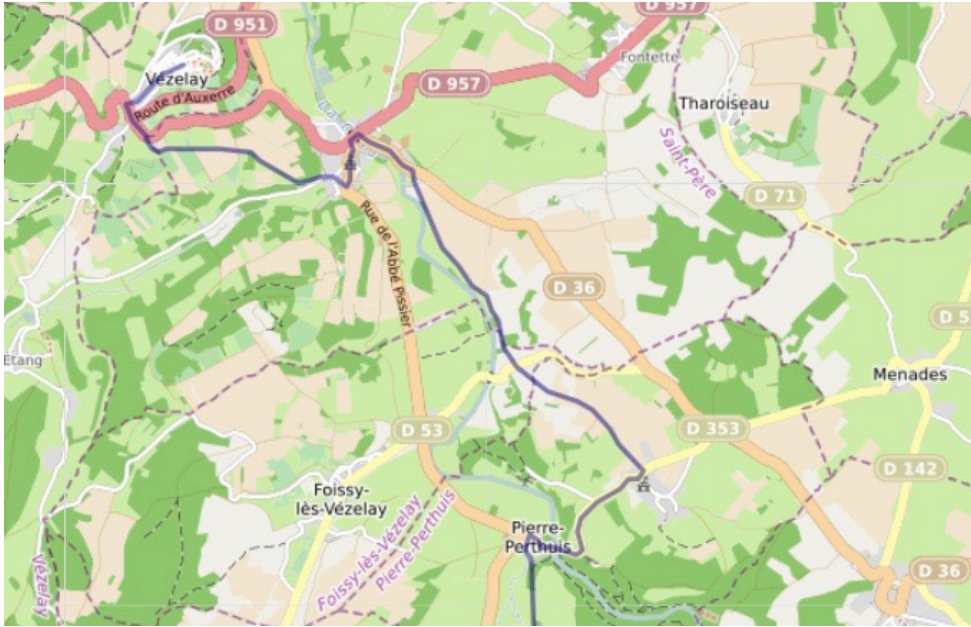
Rond Vézelay en rond Pierre-Perthuis komen veel wandelroutes samen. Let daar extra op.

Vézelay – Domecy-sur-Cure (11 km)

Vóór Vézelay, vanaf de basiliek Sainte-Madeleine: loop door de hoofdstraat naar beneden (eerst Rue Saint-Pierre, dan Rue Saint-Etienne), naar de Porte du Barle en de D951. Volg die naar links. (*Aan je rechterhand: eerst het Hôtel de la Poste et du Lion d'Or, dan de Relais du Morvan*). Ga dan rechtdoor via de D957, richting Saint-Père en Avallon. (*Negeer dus eerst een weg rechts, richting L'Étang en Fontenay, en dan een weg links, richting Asquins, Auxerre*). Na zo'n 200 m, in de bocht: verlaat de D957 en ga rechtdoor, een onverharde weg in. (Markeringen Pelgrimsweg van Vézelay, Chemin d'Assise, GR13 / GR654). Na zo'n 200 m, op een splitsing: ga linksaf en blijf dan deze onverharde weg volgen, zo'n 1,4 km, afdalend, naar Saint-Père.

Aankomst in **Saint-Père**, afdalend, via de Chemin Saint Christophe. (Het laatste stuk is geasfalteerd). Op een splitsing: ga links de Rue du Moulin des Marguerites in. Na zo'n 70 m: neem de tweede weg rechts (Rue des Pierres). Aan het eind, bij een put: volg de D958 naar links, richting de kerk.

Église Notre-Dame. *Deze kerk is gebouwd tussen de 13de en 15de eeuw. Midden 19de eeuw werd de kerk gerestaureerd door Viollet-le-Duc, die ook de basiliek van Vézelay heeft gerestaureerd. Eind 16de eeuw werd de Notre Dame de parochiekerk, nadat de vorige – de Sint-Pieter (Saint-Pierre) – was verwoest, tijdens de Hugenotenoorlogen.*



De restanten van de Sint-Pieter zijn nog steeds te zien, bij de zuidelijke uitgang van het dorp. De restanten zijn van de 11de en 12de eeuw, maar de oorspronkelijke kerk was veel ouder. Misschien was het (ook) de kerk van de abdij die hier in 863 werd gesticht. De abdij werd zo'n 25 jaar later geplunderd en verwoest, waarna een nieuwe abdij werd gebouwd op de heuvel van Vézelay.

Loop langs de kerk en blijf de D958 volgen tot de kruising met de D957 («Stop»). Ga hier rechtsaf, richting Avallon. Steek de Cure over en ga na de brug weer rechtsaf, de D36 in, richting Usy en Quarré-les-Tombes.

Na zo'n 500 m, bij de toegang tot de gemeentelijke camping: verlaat de D36 en ga rechtsaf, een onverharde weg in, langs de camping.

Na bijna 2,0 km, op een kruising met een asfaltweggetje (de D53): ga rechtdoor verder, via een onverharde weg door de velden, stijgend.

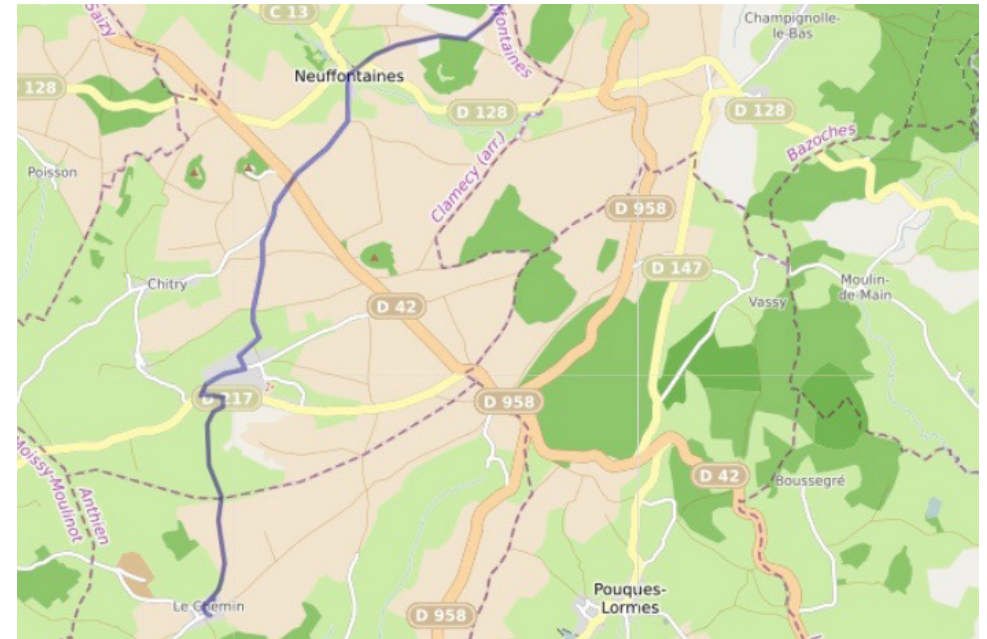
Na 1,2 km: aankomst op een asfaltweg (de D353): volg die naar rechts. Je loopt dan **Précý-le-Moult** binnen.

Na 50m, op een splitsing (in het midden: bomen en een bankje): blijf de D353 volgen, naar Pierre-Perthuis. Vlak vóór dat dorp: je passeert eerst een gedenksteen voor de gevallen (links), dan de brug over de Cure, en dan de kerk (rechts). Aankomst in **Pierre-Perthuis**.

Château de Pierre-Perthuis. In feite ben je zojuist het voormalige kasteel binnengelopen. Het kerkje was oorspronkelijk de kapel van het kasteel. Het kasteel (10de eeuw) was gebouwd op de

Rochus (van Montpellier) is beschermheilige van wijngaarden en tegen epidemische ziekten. Rond de kapel vonden rites plaats die moesten beschermen tegen, onder meer, de pest. Daar kwamen zoveel mensen op af dat er zelfs grote vechtpartijen ontstonden, waarna de riten werden verboden. Vroeger werd de kapel versierd door een beeld van Suint-Rochus. Dat werd tijdens de Revolutie verborgen en vervolgens gestolen. Elk jaar vindt er nog een processie plaats, op 16 augustus.

Verderop verlaat je het bos. Vervolg het weggetje, tussen velden (links) en de rand van het bos (rechts). Op de eerstvolgende kruising: ga linksaf verder, langs velden (links) en negeer even later een pad naar rechts. Op de volgende splitsing / kruising van paden: hou rechts aan, stijgend. Na zo'n 600 m: negeer een weg van links en ga rechts verder, afdalend. (Iets verderop, links: uitzicht richting de kapel van Mont Sabot). Vlak vóór het dorp gaat de onverharde weg over in asfalt. Iets verderop: aankomst op de D128. Volg die naar rechts, naar het dorp, het riviertje de Armançe passerend. Aankomst in **Neuffontaines**.

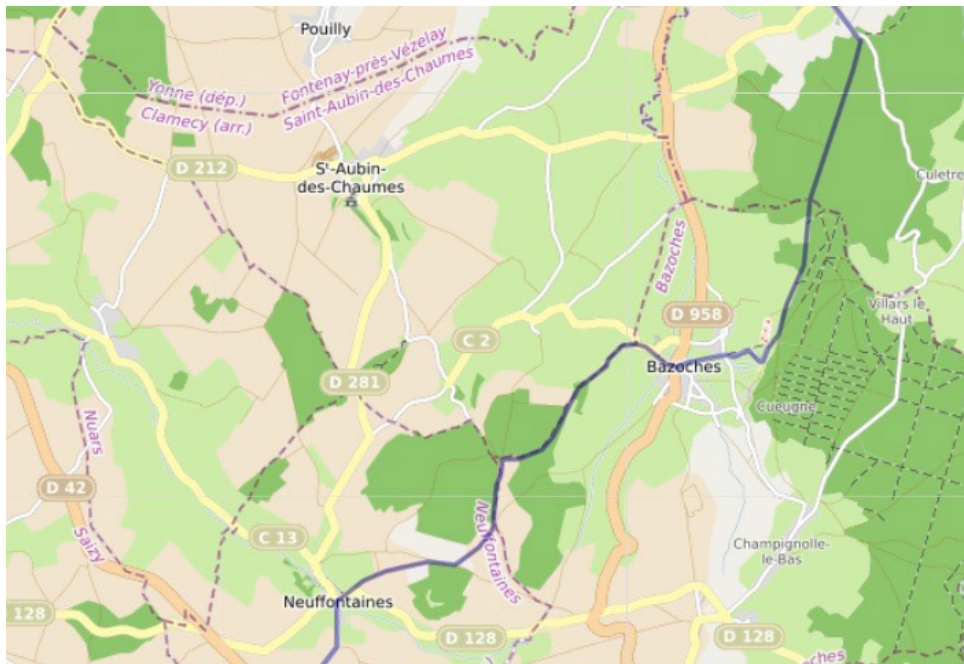


Bij de kerk: ga linksaf, via de C4, richting Chitry, stijgend. Na zo'n 400 m: passeer een kruis (tussen vier lindebomen) en vervolg via de C4, stijgend, naar de kruising met de D42 («Stop»). Ga daar rechtdoor verder, via de C4. (Rechts op de heuvel: de kapel van Mont Sabot).

Mont Sabot: kapel Saint-Pierre-aux-Liens. Het kerkje (12de eeuw) zou oorspronkelijk de kapel van een kasteel op deze heuvel zijn geweest. Het is rond 1500 grondig verbouwd en wordt nu opnieuw gerestaureerd.

Volgens een plaatselijke legende stond hier ooit een geit rustig te grazen toen plotseling een wolf

een Romeinse wachtpost aan de weg van Autun naar Sens. Het kasteel is verbouwd in de 14e eeuw en vervolgens door de bekende maarschalk Vauban, die het in 1675 in bezit kreeg. (Hij heeft het kasteel kennelijk kunnen kopen van de beloning die hij kreeg voor het beleg van Maastricht, in 1673). Vauban huisvestte er onder meer de ingenieurs met wie hij talrijke vestingwerken ontwierp. Via koeriers werden de contacten met alle hoeken van het land onderhouden. In de stal was daarom plaats voor 60 paarden.



Passeer de ingang van het kasteel (rechts) en vervolg de asfaltweg, afdalend naar het dorp. Op de eerstvolgende kruising: ga rechtdoor verder, richting de kerk. Aankomst in **Bazoche**.

Bazoche – Le Chemin (krap 10 km)

Bij de kerk: ga linksaf en dan meteen rechtsaf, afdalend, tegen het eenrichtingsverkeer in. Steek de D958 over en ga rechtdoor verder, via een onverhard pad dat sterk afdalt, een beekje oversteeft en weer omhoog gaat. Iets verderop: aankomst op een asfaltweggetje. Volg dat naar links, stijgend. Als het weggetje een bocht naar rechts maakt: verlaat het asfalt en ga rechtdoor verder via een onverhard weggetje, stijgend. (Iets verderop, rechts: uitzichten richting het kerkje van Saint-Aubin-les-Chaumes (XVIe eeuw) en Vézelay). Aan het einde van de klim, aan de rand van het bos, links: de kapel van Sint-Rochus, een oude pelgrimsplek.

Chapelle Saint-Roch. De huidige kapel is van de 16de of 17de eeuw. Een vorige kapel is misschien gebouwd door de monniken van de abdij van Cure.

rand van een kloof van de Cure. (De brug waarover je bent aangekomen is tussen 1872 en 1874 gebouwd.) Het kasteel is zestien keer belegerd en werd uiteindelijk, tijdens de Hugenotenoorlogen (eind 16de eeuw), grotendeels verwoest. De D353 loopt er nu dwars doorheen. Als je die verder volgt zie je, aan weerszijden van de weg, de resten van de kasteelpoort. (En, rechts daarvan, een hoofdgebouw.)



Loop door het dorp, de D353 volgend. Kort na de resten van de kasteelpoort, vóór een voorrangsweg (= D958), ga linksaf een weggetje in (Rue des Deux-Ponts), dat afdalt richting 'Les Ponts'. Negeer een zijweg links (Rue de la Fontaine). Op de eerstvolgende splitsing: ga linksaf, verder afdalend. Op de volgende splitsing: verlaat de weg, die naar links draait, en ga schuin rechts verder, via een onverhard weggetje.

Steek 50m verderop een bruggetje over het beekje de Soeuvres over en blijf het stijgende weggetje rechtdoor volgen. (Oude Romeinse weg).

Na zo'n 400, op een splitsing: hou links aan, stijgend, door het bos. Verderop zijn, aan de rechterkant, kleine paadjes gevormd om modderig stukken te omzeilen. Zo'n 1 km na de genoemde splitsing: verlaat het bos en ga rechtdoor verder, via een brede, halfverharde weg. Na zo'n 500 m kom je op een asfaltweggetje (Chemin du barrage de Malassis): vervolg rechtdoor, naar het kasteel van Domecy-sur-Cure (aan je linkerhand). Na het kasteel: aankomst op de D453. Volg die naar links, tussen de gebouwen van de boerderij door, dan een bocht naar rechts. Na zo'n 300 m: kruising met de D127 (Place de Domecy), in **Domecy-sur-Cure**.

Domecy-sur-Cure – Bazoche (ruim 4 km)

Ga rechtdoor verder (C6, Route de Culètre), richting Culètre en Villars. Na zo'n 300 m: begraafplaats aan je rechterhand, met waterkraan. Als de weg een bocht naar links maakt, bij een hoogspanningsleiding: neem de onverharde weg schuin rechts, stijgend (markering «VTT»). Blijf deze weg rechtdoor volgen.

Na zo'n 1,5 km: ga weer rechtdoor verder, langs een openstaande slagboom. Na ruim 1 km: weer rechtdoor verder, langs de betonnen schutting van het kasteel van Bazoche, afdalend.

Château de Bazoche. Het oorspronkelijke kasteel is eind 12de eeuw gebouwd, op de plek van

lees verder op pagina 6

Overzichtskartjes van Vézelay naar Le Chemin

