

Tour de Vézelay - WEST - Yonne.

Van Vézelay, aan de vallei van de Cure, gaat de route door bossen naar de vallei van de Yonne (en het Canal du Nivernais), met historische stadjes als Asnois en Tannay, markante kerkjes en kastelen, wijngaarden en vergezichten. Na Saint-Didier verlaat de route de vallei van de Yonne, geleidelijk omhoog, naar Saizy. Het laatste stuk, naar het gehucht Le Chemin, gaat door een heuvelachtig, open landschap, bekrond door enkele beboste heuveltoppen.

🏠 Overnachtingsmogelijkheden (zie: www.tourdevezelay.eu/nl/voorzieningen)		km
p. 17	Vézelay	0,0
	Saint-Père	2,5
p. 19	afslag Foissy-lès-Vézelay + <i>gîte</i>	2,0 + 1,4
p. 20	Brèves	16,3
p. 24	Tannay *) -/- <i>afkorting via Canal du Nivernais</i>	8,0 -/- 0,8
	<i>afslag Foissy-l-V - Tannay *) via Metz-le-Comte & Canal du Nivernais</i>	21,0
p. 29	Le Chemin	19,4
	Tour de Vézelay - WEST	48,2
	*) er is ook een <i>gîte</i> in Asnois	

Vézelay - Brèves (20,8 km)

Vézelay - afslag Foissy-lès-Vézelay (4,5 km)

Markering: rood-wit (GR654 en GR13).

👤 Deze etappe wordt ook gevolgd door de Pelgrimsweg naar Assisi (Italië) en - deels - door de Pelgrimsweg van Vézelay (via Nevers) naar Saint-Jean-Pied-de-Port.
Onderweg zie je verder soms markeringen van de Chemin des Abbayes. Deze pelgrimsweg komt vanuit Duitsland, Zwitserland, de Elzas en gaat naar Vézelay.

🚌 **Bushalte (Cars Mobigo): D951, Vézelay.**

[1] Vézelay, vanaf de basiliek Sainte-Marie-Madeleine (♣): loop door de hoofdstraat naar beneden (rue Saint-Pierre, dan: rue Saint-Etienne).

Onderaan: aankomst op een asfaltweg (de D951): volg deze naar links, langs de **bushalte**.

Na 125 m: rechtdoor, via de D957, richting Saint-Père.

Na 200 m, in de bocht: verlaat de D957 en ga rechtdoor, via een onverharde weg.

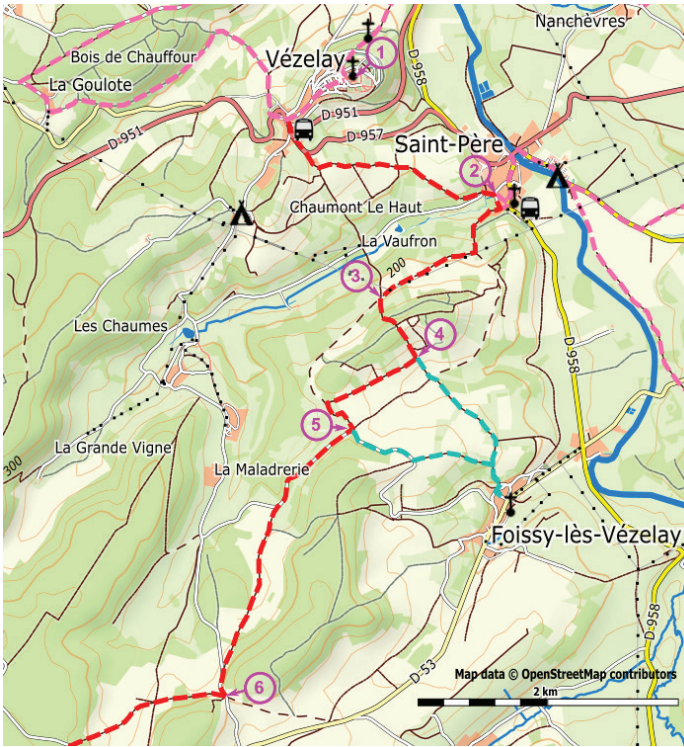
Na 200 m, op een splitsing: linksaf, via een onverharde weg. Blijf deze volgen, afdalend.

[2] Aankomst bij Saint-Père (chemin Saint-Christophe). Op een splitsing: hou links aan (rue du Moulin des Marguerites).

Na ca 70 m: eerste weg rechts (rue Dessus les Fossés).

Alternatief: bezoek de kerk Notre-Dame (♣). Neem dan de tweede weg rechts (rue des Pierres).

Aan het eind, op een splitsing rond een put: linksaf. De kerk staat iets verderop, rechts. (Nog 125 m verder: **bushalte**, bij het gemeentehuis.) Na het bezoek: ga terug naar de put en dan rechtdoor. Na ca 50 m, in de bocht: ga half rechts (chemin de la Fontaine), richting 'Val en Sel'. Negeer de eerste weg rechts (rue Dessus les Fossés) en vervolg rechtdoor, via onze hoofdroute.



1 Église Notre-Dame. Deze kerk (13de-15de eeuw) is midden 19de eeuw gerestaureerd door Viollet-le-Duc, de architect die ook de basiliek van Vézelay restaureerde. De Notre Dame werd eind 16de eeuw parochiekerk, nadat de vorige – de Saint-Pierre – was verwoest tijdens de Hugenotenoorlogen. De restanten van de Saint-Pierre zijn nog te zien, bij de zuidelijke uitgang van het dorp. De restanten zijn van de 11de en 12de eeuw, maar de oorspronkelijke kerk was veel ouder. Misschien was het (ook) de kerk van de abdij die hier in 863 werd gesticht, op de plek van een voormalige Gallo-Romeinse villa. Deze abdij had al snel te lijden onder plunderingen en verwoestingen. In 887, tijdens de invallen door Noormannen, zochten de monniken hun toevlucht op de heuvel van het huidige Vézelay. Daar werd de nieuwe abdij gesticht

 **Bushalte (Cars Mobigo) :** *mairie* (gemeentehuis), Saint-Père.

Einde rue Dessus les Fossés: rechtsaf, langs 'Val en Sel' (*chambres d'hôtes*).
 Na 450 m, op een splitsing: rechtsaf en vervolg.
 (Onderweg, rechts: uitzichten op Vézelay.)

[3] Op een kruising: linksaf, via een smaller weggetje, omhoog. (Bijna boven, rechts: een schuilhut van gestapelde stenen.) Na de hut: negeer een weg links en vervolg, afdalend.



[4] Bij een paaltje met diverse markeringen: rechtsaf. (De GR 13 en de Pelgrimsweg naar Assisi gaan hier rechtdoor.)

Alternatief: overnachten in de gîte in **Foissy-lès-Vézelay** (🏠).

Bij paaltje **[4]**: rechtdoor, afdalend, via de GR13, (rood-witte markering). Na ca 250 m, als de half verharde weg naar links draait: ga min of meer rechtdoor, via een onverhard weggetje, stijgend.

Na 700 m, bij het einde van een asfaltweggetje: hou rechts aan.

Na 200 m, bij de stomp van een boom (met een wit-rode markering aan de achterkant): negeer een zijweggetje rechts en ga rechtdoor, afdalend. (Let op: de volgende dag, vanuit Foissy komend: ga linksaf via dat zijweggetje).

Na 175 m, aankomst bij een asfaltweggetje (Rue de la Bourde): rechtsaf.

Na 50 m, aankomst bij een ander asfaltweggetje: rechtsaf, dan meteen linksaf, afdalend, naar de kerk.

De gîte (🏠) is vlak bij de kerk.

Terugweg vanuit Foissy:

Bij de stomp van een boom: linksaf, via een onverhard weggetje.

Na 650 m: aankomst bij een asfaltweggetje. Volg dat naar rechts, steeds stijgend.

[5] In een haakse bocht naar links: linksaf, via de hoofdroute, die hier uit het veld komt (van rechts).

Afslag Foissy-lès-Vézelay - Croix de la Madeleine (3,6 km)

Markering: rood-wit (GR654)

Na ca 800 m (wijnngaarden rechts, velden links), aan het eind: linksaf.

[5] Aankomst op een asfaltweg. (Als je in Foissy hebt overnacht, kom je hier weer op onze hoofdroute.)

Volg deze naar rechts.

Na ca 800 m: linksaf, via een onverhard weggetje, dat eerst stijgt, dan daalt, vervolgens weer stijgt.

(Achterom: uitzichten op de basiliek van Vézelay.)

Na ca 1,4 km: aankomst op een asfaltweg. Volg deze naar links.

[6] Bij het **Croix de la Madeleine** (wegkruis): scherp rechtsaf, via een onverhard weggetje.

Croix de la Madeleine - splitsing bij La Vignotte (5,4 km)

Markering: rood-wit (GR654)

Na ca 500 m, op een vijsprong: rechtdoor. (Onderweg, rechts: vergezichten naar Vézelay.)

Na ca 750 m: aankomst op een asfaltweg. Volg deze even naar links en ga dan rechtsaf, via een half verharde weg.

Na ca 150 m, vóór een slagboom en een bordje 'Propriété privée': rechtsaf, via een bospad.

Aan het eind: linksaf. Kort daarna: aankomst op de half-verharde weg die je bij de slagboom hebt verlaten. Volg deze naar rechts.

[7] Bij een geel-blauw bordje 'GR654, Chemin de St Jacques': linksaf, via een bospad.

Na ruim 1,5 km (onderweg een flinke afdaling en - tegen het eind - een splitsing: hou rechts aan): aankomst op de weg naar Senosse (boerderij, links). Volg deze naar rechts.

[8] Op de **splitsing bij La Vignotte** (boerderij), bij een boom: hou rechts aan. (De GR654 gaat hier linksaf.)

Alternatief: een afkorting via Metz-le-Comte (zie p. 21).

Splitsing bij La Vignotte - camping Brèves (7,3 km)

Markering: alleen van La Maison-Dieu [9] naar Sardy-lès-Forges [11]: blauw.

Vervolg deze asfaltweg (Route de Senosse).

Na 1,5 km: aankomst bij de D165, aan de rand van **La Maison-Dieu**. Volg deze naar links.

[9] Na de kerk, op een splitsing bij een put: rechtsaf (rue de la Poterne).

i La Maison-Dieu. *Het leprozenhuis van La Maison Dieu had een belangrijke rol tijdens de kruistochten, vanwege de nabijheid van Vézelay. Van de oorspronkelijke kerk Saint-Jean Baptiste (16de eeuw) rest met name de klokkentoren. De kerk is midden 19de eeuw gerestaureerd.*

In 1590, tijdens de Hugenotenoorlogen, werd La Maison-Dieu ingenomen door de troepen van Vézelay, waarna de vestingmuren en huizen werden verwoest.

(Volg de blauwe markering van een lokale route.)

Blijf deze weg - eerst geasfalteerd, dan onverhard - volgen.

Na 1,4 km: aankomst in **Sardy-lès-Forges**, op asfalt (rue de Montaigu).

[10] Op een splitsing met in het midden een kastanjeboom: hou links aan en ga meteen daarna weer links (rue du Lavoir = wasplaats).

i Sardy-lès-Forges. *Rond Sardy (en Brèves) werd al in de Gallo-Romeinse tijd ijzererts gewonnen, tot begin 19de eeuw. De naam verwijst daarnaar: 'forges' betekent smederijen.*

De kastanjeboom op de Place de la Liberté werd geplant ter herdenking van de revolutie van 1848, die koning Lodewijk Filips dwong af te treden en leidde tot het uitroepen van de Tweede Republiek.

Na 150 m: steek de D42 over (*pas op!*) en ga rechtdoor. Passeer de wasplaats (rechts).

[11] Op een splitsing: rechtsaf, via een smal, onverhard weggetje, tussen heggen. (*Je verlaat hier de blauw gemarkeerde route.*) Langs het weggetje stroomt L'Armanche (beekje, rechts).

Na ca 200 m: aankomst op een asfaltweg (de D143). Volg deze naar links.


Na opnieuw ca 200 m: rechtsaf, via een onverhard weggetje, door de velden.

[12] Aankomst op een asfaltweg. Volg deze naar links.

Na ruim 500 m: aankomst op de D985. Volg deze naar links.

Na ca 100 m: loop schuin rechts **Brèves** binnen (rue Colas Breugnon).

Na ruim 100 m: linksaf (rue Traversière). Na 25 m: rechtsaf (opnieuw rue Colas Breugnon).

[13] Aankomst op een kruising, iets voorbij de *mairie*. (*Voor de camping* : volg het bordje.)

i Romain Rolland. *In Brèves is Romain Rolland begraven, schrijver en winnaar van de Nobelprijs voor de Literatuur 1915. Hij is onder meer bekend door zijn oproep tot vrede en verzoening, kort na het uitbreken van de Eerste Wereldoorlog. ('Boven het strijdgewoel', september 1914.) De talrijke oorlogsmonumenten, onder meer langs onze route, zijn stille getuigen van het feit dat Rolland lange tijd een roepende in de woestijn was. Sterker nog, hij werd door menigeen vooral gezien als een landverrader.*

Van 1937 tot 1944 woonde Rolland in Vézelay, waar hij overleed.

Je vindt zijn graf op de begraafplaats naast de kerk, vlakbij de D985. (Ruim 500 m voorbij de afslag van onze route naar de Rue Colas Breugnon, vernoemd naar een boek van Rolland.)

Brèves - Tannay (8,0 km)

Camping Brèves - brug Asnois (3,1 km)

Markering: bordjes (lokale route 'Entre canal et rivière'; na de brug over de Yonne).

[13] Op de kruising bij de *mairie*: volg de D185 richting Asnois.

Na 50 m: steek de Yonne over (2x).

Ca 50 m na de brug, bij een bordje 'Entre canal et rivière': linksaf, via een halfverhard weggetje, naar het Canal du Nivernais en dan daarlangs verder.

Na 2,3 km: aankomst op een asfaltweg. (Bord GR 654 'Asnois - Santiago: 1750 km'). (De afkorting vanaf Metz-le-Comte (zie hier onder) sluit hier aan op de hoofdroute.)

Volg de asfaltweg naar rechts, naar de **brug van Asnois**, over het kanaal **[14]**.



Alternatief (slecht weer): volg niet de route 'Entre canal et rivière', maar steek ook het Canal du Nivernais over en ga linksaf, via een fietsroute langs het kanaal, naar **[14]**.

i Canal du Nivernais. Eind 16de eeuw waren er al plannen voor een verbindingskanaal tussen de Loire en de Seine. Die kwamen twee eeuwen later opnieuw uit de kast toen Parijs dringend brandhout nodig had. Zo zou niet alleen hout uit de Morvan maar ook uit bossen richting de Loire kunnen worden aangevoerd. De bouw duurde van 1784 tot 1841, toen de houthandel al in het gedrang kwam door de snelle opkomst van steenkool. Het kanaal is 174 km lang, van Decize (Loire) naar Auxerre (Yonne, die ruim 100 km verderop samenvloeit met de Seine). Vanwege de hoogteverschillen zijn er, onder meer, drie tunnels en 116 sluizen. Daarnaast zijn er tal van voorzieningen om het water op peil te houden, zoals het aquaduct van Montreuillon en enkele reservoirs. (Niet aan onze route.) Het kanaal wordt tegenwoordig gebruikt voor de pleziervaart.

Afkorting: splitsing bij La Vignotte - Metz-le-Comte - brug Asnois (7,9 km)

Markering: rood-wit (GR654)

[8] Op de splitsing: linksaf, richting 'La Vignotte'.

Na 120 m: rechtsaf, via een onverhard weggetje, omhoog, naar de boerderij La Forêt.



Na 1,3 km, bij de boerderij: aankomst op een asfaltweg. Vervolg.

[40] Linksaf, via een onverhard weggetje, afdalend.

Na ca 250 m: aankomst bij de asfaltweg naar de boerderij. Steek rechtdoor over. (*Vóór je, iets naar links: de heuvel van Metz-le-Comte.*)

Na ruim 100 m: aankomst op de D42. Steek rechtdoor over en vervolg (de C7).

[41] In Metz-le-Comte: steek de D280 over en ga, min of meer, in dezelfde richting verder (de C7).

Ca 120 m na het dorpsplein (place de la Mairie): rechtsaf (rue Narcy).

Na 130 m, op de eerste kruising: rechtdoor (rue de la Chapelle).

Na 90 m, vóór de kapel: linksaf, via een onverhard weggetje.

Na krap 300 m: aankomst op een asfaltweg (de D510). Volg die naar rechts, als je het kerkje bovenop de heuvel (📍) wilt bezoeken (*mooie uitzichten*).

i *Notre Dame de l'Assomption. Ooit was dit kerkje (12de eeuw) onderdeel van een kasteel. Dat werd echter in 1591, tijdens de Hugenotenoorlogen, door de troepen van Vézelay ingenomen en verwoest.*

Als je het kerkje niet bezoekt: volg de D510 naar links, afdalend.

Na ca 200 m, vlak vóór aankomst op de D165, bij een wegkruis: scherp rechtsaf.

Na ruim 300 m, op een splitsing: linksaf, via een onverhard weggetje, afdalend.

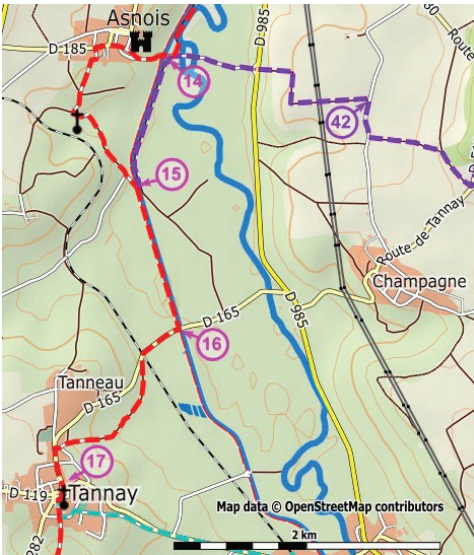
Na ruim 500 m: aankomst op een asfaltweg. Volg deze naar rechts.

[42] Linksaf, via een onverhard weggetje. (*In 2021 ontbrak hier de rood-witte markering; wel een bord 'Asnois - Santiago: 1750km' achter op de paal.*)



📍 *De Pelgrimsweg van Vézelay (via Bourges) sluit hier aan op onze route.*

Na ca 600 m: volg het weggetje met een haakse bocht naar rechts.



Na ruim 200 m: linksaf, afdalend naar een asfaltweg (de D985). Steek deze, min of meer, rechtdoor over (*pas op!*) en vervolg via een asfaltweggetje, afdalend.

Na 500 m: steek de Yonne over (2x) en daarna de **brug van Asnois [14]** over het Canal du Nivernais.

Je bent terug op onze hoofdroute.

Brug Asnois - Asnois - pont de l'Âne (1,9 km)

Markering: rood-wit (GR654)

Vanaf de brug **[14]**: ga rechtdoor, omhoog, naar **Asnois**.

Alternatief: een afkorting langs het kanaal (zie hier onder).

1 **Château d'Asnois & kapel Sainte-Barbe.** Het dorp is gebouwd op de plaats van een Gallo-Romeinse villa. Het kasteel (*privé*) ligt 150 m ten westen van een eerste kasteel (12de eeuw). Daarvan rest met name de kapel van Sainte-Barbe. Het tweede kasteel zou in 1469 zijn gebouwd. Het is gerestaureerd in de 17de eeuw. De kapel van Sainte-Barbe is nu een rommelmarkt. Boven de voordeur bevindt zich een nis met schelpversiering.

Na 450 m, op het dorpsplein: vervolg rechtdoor (richting Ouagne /D185).

Na ca 100 m: linksaf (bordje 'Église'), naar het kerkje van Saint-Loup (14e eeuw), in een dal. (Onderweg, links: wijngaarden en vergezichten over het dal van de Yonne.)

Bij het kerkje (⬇️): linksaf, via een onverhard weggetje, afdalend. Negeer zijweggetjes links en rechts.

[15] Aankomst bij het kanaal, **pont de l'Âne** (ophaalbrug). Volg het kanaal naar rechts, via een fietsroute (asfalt).

Afkorting: brug Asnois - pont de l'Âne (1,1 km)

Markering: bordjes (lokale route 'Chemin de la Lauche')

[14] Bij de brug: steek niet over, maar vervolg aan de oostkant van het kanaal, via een half verhard weggetje.

[15] **Pont de l'Âne'** (ophaalbrug): steek het kanaal over en ga meteen linksaf verder, via onze hoofdroute.

Pont de l'Âne - Tannay (3,0 km)

Markering: rood-wit (GR654)

Na 1,1 km, bij de eerstvolgende brug (sluis): rechtsaf, via een asfaltweg (de D165).

[16] Na de spoorwegovergang: schuin linksaf, via een onverharde weg, stijgend.

Na 1,1 km: einde weg op een asfaltweg (de D165, bij Faubourg d'Angle). Volg deze naar links, naar de kruising vóór de kerk van **Tannay [17]**. (Voor de pelgrimsherberg: ga op de kruising linksaf, ca 100 m, no. 17).

i Tannay. De naam komt van het (Franse) woord 'tan', de schors van de eik die werd gebruikt bij het looien van huiden, wat de stad welvaart bracht. Ook belangrijk was de wijnbouw, die in de 13de eeuw werd geïntroduceerd door de monniken van Cluny. Eind 19de eeuw werd de wijnbouw ook hier vernietigd door een epidemie van de druifluis. Een halve eeuw geleden begonnen enkele wijnbouwers met het herplanten.

🚆 Station (SNCF): Tannay - Flez-Cuzy.

Volg (het fietspad langs) de D119 naar of van Tannay.



Tannay - Le Chemin (19,4 km)

Tannay - Pignol (1,9 km)

Markering: blauw (PR Coteaux Tannaysiens)

[17] Vanaf de kruising: ga rechts om de kerk; tweede zijstraat (bij huis no. 31): rechtsaf.

Na 35 m, eerste zijstraat: linksaf (rue de Lys).

Na 130 m, op een kruising: rechtdoor, via een asfaltweggetje (chemin de Pignol). (Onderweg, schuin rechts: uitzicht op het Château de Pignol.)

Na ca 1,3 km: aankomst op een asfaltweg. Volg deze naar rechts.

[18] In Pignol, op een splitsing: hou links aan, afdalend (wasplaats) en stijgend.

i Château de Pignol. Het kasteel werd gebouwd in de 17de eeuw, op de plaats van een versterkt huis. Van dat oude bolwerk resteren: het portaal, een grote ronde toren, de duiventil en delen van de vestingmuren.

Pignol - Lys - Saint-Didier - Vignol (7,7 km)

Markering: -

Ca 400 m na de afslag [18], op een kruising (*links de ingang van het Château de Lys*): rechtdoor, richting Lys, langs een muur van het landgoed.

Na ruim 200 m: buig met de weg mee naar links. (*Op het landgoed, links: bomenlaan naar de kerk van Lys. Tussen de bomen door: vergezichten naar Tannay.*)

[19] Passeer de kerk van **Lys** en vervolg richting Saint-Didier, afdalend.

i **Lys.** *Het kasteel van Lys (privé) werd in de 17de eeuw gebouwd op de plaats van een versterkt huis. In de 19de eeuw werd het gerestaureerd.*

De kerk Saint-Martin (15de-16de eeuw) is gebouwd op de plaats van een kerk uit 1121.



Ca 1,6 km na Lys: aankomst op de D213. Volg deze naar links (richting Flez-Cuzy).

[20] In de bocht: tweede weg rechts (*rue de la Rivière*), afdalend.

Alternatief: *eerste weg rechts (rue Pierre Serveau).*

Na ca 50 m, op een splitsing bij een put: linksaf, omhoog (rue de Pignon).

*Kerkje van **Saint-Didier**. (Daarachter: uitzicht over de vallei van de Yonne.)*

i **Saint-Didier.** *In deze gemeente zijn de resten van een Romeinse villa en weg ontdekt. In de Gallo-Romeinse tijd werd hier een zilvermijn geëxploiteerd en had Saint-Didier circa 5.000 inwoners. Het kerkje is gebouwd op de plaats van een kapel, die eerder zelf op de plaats kwam van een Romeinse tempel.*

Vóór de kerk (met je gezicht er naartoe): linksaf (rue de la Roche, negeer het bord doodlopende weg).

Na ca 50 m: einde asfalt. Vervolg via een half verhard weggetje, afdalend. Aankomst op een asfaltweg, volg deze naar rechts. Je bent weer op de hoofdroute.

Na ruim 100m: onder de spoorlijn door en vervolg.

Na 30 m: steek het Canal du Nivernais over, via een ophaalbrug, en vervolg.

Na krap 100 m (*picknicktafel*): steek de Yonne over, via een metalen brug. Hou daarna rechts aan.

[21]: linksaf, via een half verhard weggetje, tussen de weilanden.

Na 1 km: half verhard gaat over in asfalt. Kort daarna, op een splitsing, in **Petit Flez**: hou rechts aan (*rue de la Fontaine*).

[22] Aankomst bij een grotere weg (D985). Steek over (pas op!) en ga rechtdoor verder, stijgend, via een pad tussen heggen. Verderop wordt het pad breder. Vervolg, onder hoogspanningslijnen door, stijgend.

Na 600 m, op het hoogste punt: volg het weggetje naar links, afdalend.

[23] Aankomst in **Velez**: half verhard gaat over in asfalt (rue des Champs).

i **Flez.** *Flez is in de 9de eeuw gesticht als etappeplaats voor de monniken van Vézelay op hun weg naar Santiago de Compostela.*

Na 100 m: einde weg op asfaltweg. Volg deze naar rechts, licht stijgend. (Onderweg, schuin rechts, uitzicht op het Château de Chassy-le-Bas.)

Na ca 600 m: volg de weg die een haakse bocht naar rechts maakt, stijgend.

[24] Passeer het Château de Chassy-le-Bas.

i **Château de Chassy-le-Bas.** *Het kasteel werd in de 17de eeuw gebouwd, op de plaats van een versterkt huis (13de eeuw). Van dat oude bolwerk resteren de (droge) grachten en enkele bouwelementen. De noordoostelijke toren fungeerde als duiventoren (pigeonnier).*

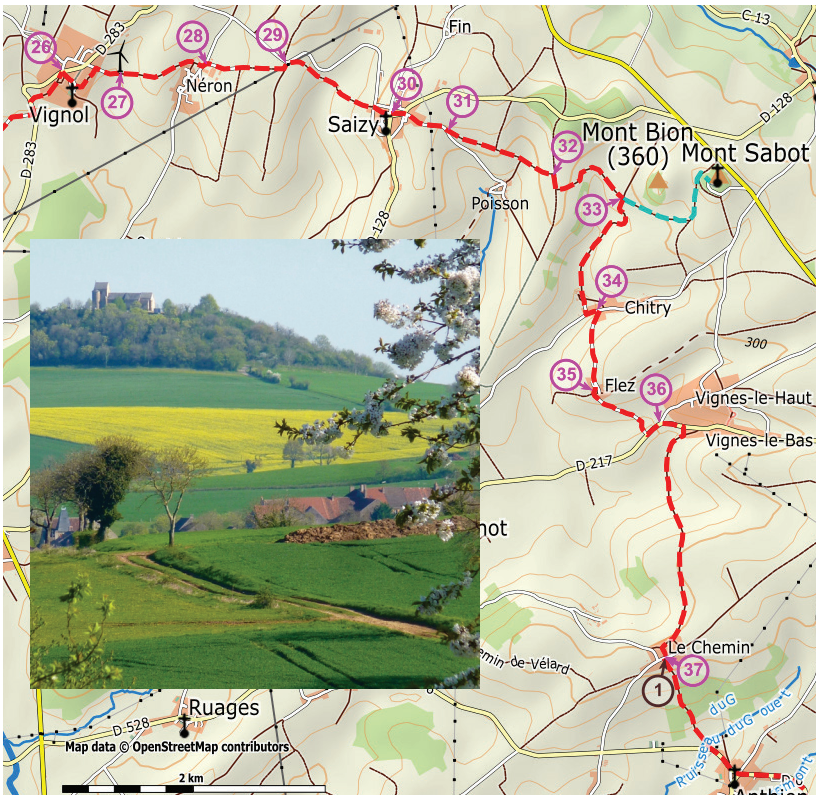
Vervolg, een weg links negerend.

[25] Negeer een weg rechts.

Na ca 750 m: aankomst op de D283. Volg deze naar links, richting Vignol.

Na 100 m: schuin rechtsaf, via een onverhard weggetje, stijgend, langs een boerderij.

[26] Aankomst op een kruising (wegkruis), in **Vignol**: rechtsaf.



Vignol - Saizy - afslag Mont Sabot (5,1 km)

Markering: blauw (lokale route).

De markering wordt niet goed onderhouden. De route is echter goed te vinden.

[26] Vervolg: rue de la République, dan: rue Derrière les Jardins. Negeer een weg rechts (rue de l'Église), een weg links, weer een weg rechts (ook richting kerk). Volg de bocht naar links.

Na 150 m: aankomst op de rue de la Fontaine. Volg deze naar rechts, afdalend.

[27] Aankomst bij een washuis en een windmolen.

i **Éolienne Bollée.** *De windmolen werd in 1910 gebouwd, na een tyfusepidemie. Het water, opgevangen bij de bron van Chésamps, werd naar een reservoir boven het dorp gepompt, vanwaar het naar fonteinen werd geleid. De windmolen kan ook bij weinig wind draaien.*

Dit type windmolen is uitgevonden door Ernest-Sylvain Bollée (1814-1891). Tussen 1872 en 1933 zijn in Frankrijk 350 van deze molens geproduceerd en geïnstalleerd.

Vervolg het weggetje, rechtdoor, stijgend.

Na ca 275 m, op de heuvel: negeer een weggetje rechts en vervolg, afdalend.

[28] Aankomst op een asfaltweg. Volg deze naar links. (Rechts: **Néron**).

Na ca 40 m, bij een wegwijk: schuin rechts, stijgend, langs grote stallen en vervolg.

(Onderweg: uitzichten op de vallei van de Yonne).

[29] Bij een hoogspanningsmast, aan een asfaltweg: rechtsaf, via een onverhard weggetje, afdalend. *(Aan de andere kant van de kleine vallei ligt Saizy).* Onder in het dal: negeer een zijweggetje rechts en vervolg, stijgend. Passeer een washuis.

Ca 80 m verder: aankomst op een asfaltweg. Steek iets naar rechts over en vervolg, stijgend (rue des Soeurs). **Saizy**. Aan het eind: rechtsaf.

[30] Meteen daarna: linksaf, richting Neuffontaines, stijgend.



Markering: *verlaat de blauwe markering en vervolg via een gele markering (lokale route). Deze wordt niet goed onderhouden. De route is echter goed te vinden.*

Na 110 m, op een kruising (oorlogsmonument): rechtdoor (de C9, richting Poisson), stijgend. *(Na de laatste bebouwing: uitzichten, onder meer naar Mont Sabot met kapel).*

[31] Verlaat de C9 en ga schuin links een onverhard weggetje in.

Na 400 m: negeer een weggetje links en vervolg, afdalend.

Na ruim 200 m, in het dal: negeer een weggetje rechts en vervolg, stijgend.

[32] Einde weggetje: rechtsaf.

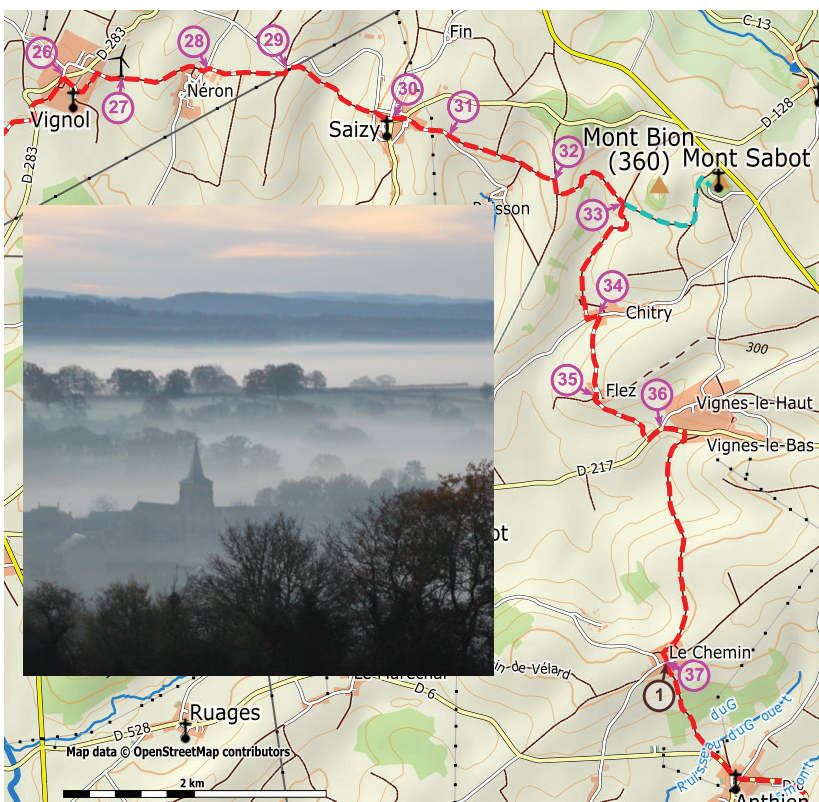
Na ruim 100 m: linksaf, afdalend, een bocht naar links en dan naar rechts, stijgend.

[33] Op een kruising (links een paaltje met een blauw kruis): rechtsaf, afdalend. *(Voor Mont Sabot (♠), nu onzichtbaar: rechtdoor).*

1 Mont Sabot. De kapel Saint-Pierre aux Liens werd gebouwd in de 11de-12de eeuw, in Romaanse stijl. Het zou oorspronkelijk de kapel van een kasteel zijn geweest. Volgens een plaatselijke legende stond hier ooit een geit rustig te grazen toen plotseling een wolf aanviel. In paniek rukte de geit de paal uit de grond waaraan zij was vastgebonden. Zij rende de kapel binnen, met ketting en al, de wolf achter haar aan. Tijdens de vlucht bleef de ketting achter de deur haken, waardoor deze dicht viel, en geit en wolf samen werden opgesloten. De geit klauterde daarna snel op het altaar en vervolgens op het tabernakel, buiten bereik van de scherpe tanden van de wolf. Zo werden zij gevonden door de dorpelingen, die de wolf doodden en de geit redden.

Afslag Mont Sabot - Flez - Vignes-le-Bas - Le Chemin (4,7 km)

Markering: blauw (PR Aux portes du Morvan). Deze markering wordt goed onderhouden.



Na 1,1 km: aankomst in **Chitry**, op een asfaltweg (Rue St Pierre). Volg deze naar links.

[34] Op de splitsing: scherp rechtsaf (de C14, richting Fle(t)z), stijgend.

[35] In Flez (bord: 'Flez 1?'): hou iets rechts aan.

Na 70 m: ga rechtdoor, afdalend, tussen een wegwkruis en een bankje. (De PR gaat linksaf. Deze sluit later weer aan op onze route.)

Na 450 m, in het dal: vervolg, stijgend.

Na ruim 100 m: aankomst op de D217. Volg deze naar links, richting Vignes.

[36] Op de splitsing: volg de D217 naar rechts, richting **Vignes-le-Bas**.

! De geel-blauw gemarkeerde Pelgrimsweg van Vézelay (via Nevers) sluit hier aan op onze route, naar Le Chemin en de kerk van Anthien.

Na 175 m, op een kruising met een onverharde weg: rechtsaf, via de onverharde weg. (De PR die we in Flez verlieten sluit hier weer aan).

Na 70 m, op een splitsing: rechtsaf. Blijf dit landweggetje steeds volgen.

Na 1,6 km (en onderweg een flinke klim): aankomst op een asfaltweg, aan de rand van **Le Chemin**. Volg deze rechtdoor.

Na 100 m: volg de weg naar links, stijgend.

[37] Rechtsaf en meteen linksaf, via een onverhard weggetje (rue de la Messe), afdalend. (Voor de pelgrimsherberg L'Esprit du Chemin: ga bij **[37]** linksaf, ruim 50 m).



i **Croix du Chemin.** Het kruis is in 1760 gemaakt door een lokale steenhouwer. Toen zijn opdrachtgever niet kon betalen, heeft hij het geschonken aan het dorp. Het kruis staat aan de oude Romeinse weg van Autun naar Sens.

Het verhaal gaat dat tijdens de Revolutie twee gendarmes uit Corbigny de opdracht hadden om het kruis neer te halen. De mannen werkten op het land, maar de gendarmes werden opgewacht door de vrouwen, gewapend met stokken. Zij dwongen hen voor het kruis te knielen.

Het kruis is in 1984 geclassificeerd als historisch monument. Het moet dringend worden gerestaureerd. ◀