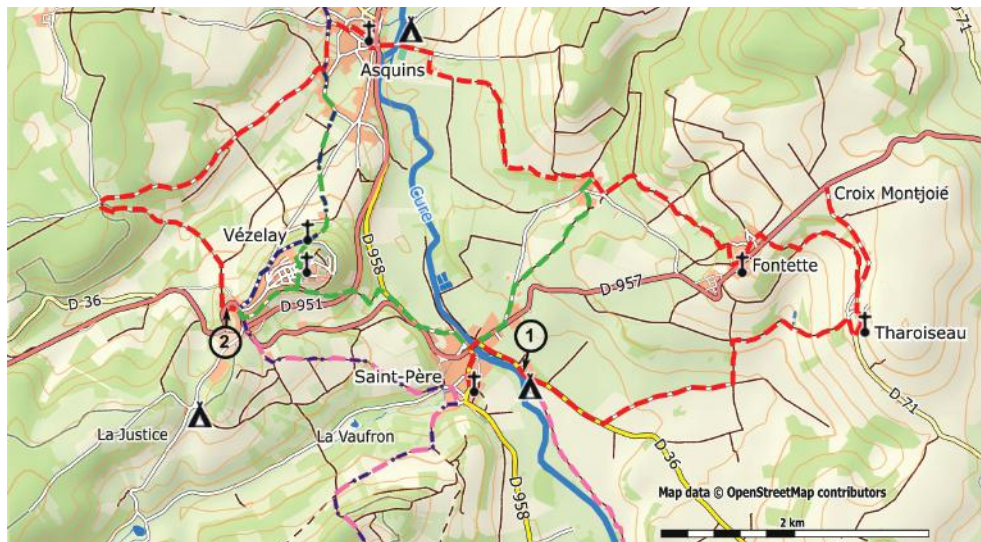


# Tour de Vézelay - Nord - 15 km

Randonnée variée à travers la vallée de la Cure. Incontournables : Tharoiseau et, de l'autre côté de la vallée, Vézelay. Vous retrouverez l'histoire millénaire des pèlerins de Vézelay à la Croix de Montjoie (près de Tharoiseau), l'église de Saint Jacques à Asquins et bien sûr à Vézelay. La randonnée passe surtout par les champs et les vignes. C'est pourquoi en route vous pouvez jouir de belles vues. Une fois arrivé à Vézelay (Porte de Barle), le Tour est achevé.



## Alternatives

Nous décrivons deux possibilités de raccourcir l'itinéraire. (L'excursion à la Croix de Montjoie est incluse dans la distance totale.)

## Balisage

Voir notes pour chaque itinéraire.

## Camping Saint-Père [5] – Tharoiseau (cimetière)(3,6 km).

**Balisage** : d'ici, suivre le balisage jaune d'une randonnée locale, jusqu'à Tharoiseau (et Nanchèvre.) (Il s'agit d'une autre randonnée que celle que vous avez suivi juste après Pierre-Perthuis jusqu'au camping.)

**[5]** Prendre la D36 à droite. Après 600 m : prendre à gauche, une petite route avec une bande d'herbe au milieu. La suivre sur plus de 1 km, en montant légèrement. (En route, en regardant en arrière : vues de Vézelay.)

À un carrefour (à votre droite : un poteau avec un balise du Chemin des Hongrois (un chemin de pèlerinage) et du 'VTT FCC') : prendre le chemin à gauche, en montant, entre les haies et les arbres. Après environ 300 m, au prochain carrefour : prendre le chemin à droite, à nouveau entre les haies et les arbres. D'abord en descendant, puis en remontant, vers Tharoiseau. (En regardant en arrière : vues de Vézelay.)

Arriver à **Tharoiseau**, sur une petite route : la prendre à droite, le long d'un mur du château (XIXe siècle). Au prochain

carrefour en Y : prendre à gauche vers l'église et un lavoir remarquable. Passer le lavoir et l'église à gauche et traverser le village. (*Juste avant une croix de route (à votre droite) : vue de Vézelay à votre gauche.*)

À la fin du village, à un carrefour en Y, près du cimetière, deux possibilités :

- continuer à gauche, par l'itinéraire principal, vers Nanchèvre (voir ci-après), ou
- une petite excursion à la Croix de Montjoie.

### Excursion : - Croix de Montjoie - cimetière (1,8 km)

**Balisage** : aucun.

Continuer à droite, par la D71 vers la D957. Au croisement des deux routes se trouve, à gauche, la Croix de Montjoie. Puis retourner au carrefour près du cimetière et continuer par l'itinéraire principal.

*Alternative : de la Croix, prendre à gauche la D957 (attention), en descendant, jusqu'à la première rue à droite, juste avant le village de Fontette. Là, vous êtes à nouveau sur l'itinéraire principal.*

**Croix de Montjoie.** *Au XI<sup>ème</sup> siècle, est apparu l'usage d'ériger des croix sur les collines autour d'un lieu de pèlerinage important. En France, on appelait une telle colline 'Montjoie', en Espagne 'Monte de Gozo'. Joie, car pour les pèlerins, la croix signifiait qu'ils avaient presque atteint leur but. Depuis le Monte de Gozo, on voit la cathédrale de Santiago, depuis le Montjoie à Tharoiseau on voit la basilique de Vézelay.*


### Tharoiseau (cimetière) – Fontette – Nanchèvre (3,0 km)

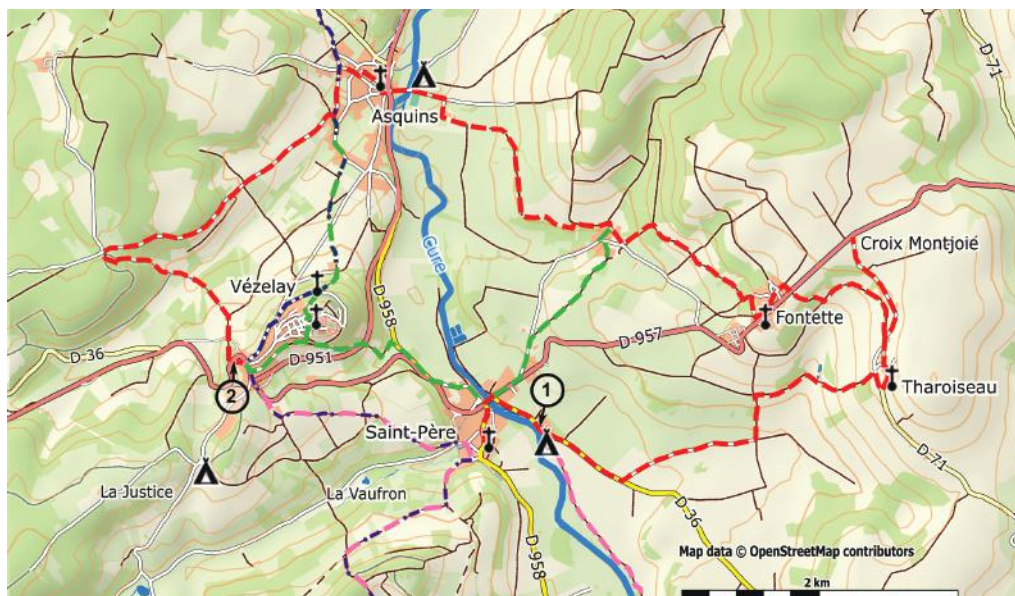
**Balisage** : continuer à suivre le balisage jaune de la randonnée locale mentionnée, jusqu'à Nanchèvre.

Du carrefour en Y près du cimetière : prendre le chemin en oblique à gauche (Chemin de la Grande Roche), environ 700 m, par un large virage à gauche, en descendant. Puis prendre un sentier à droite, en montant, vers Fontette. Juste avant le village : traverser la D957 et continuer tout droit.

*(Si vous avez visité la Croix de Montjoie et que vous avez pris la D957 vers Fontette, vous rejoignez ici l'itinéraire principal.)*

Après environ 50 m, à un carrefour en T : prendre à gauche, vers le centre de **Fontette**, vous voyez une petite chapelle (1657) avec des contreforts massifs. Laisser la chapelle à votre gauche et continuer à descendre, en quittant le village à droite, le long d'un lavoir. Continuer par un chemin à travers les champs, vignes et une parcelle de bois. Après environ 1 km, à un carrefour en Y : prendre à gauche, en descendant tout droit, vers une petite route, qui se sépare à droite. Prendre la petite route à droite (rue des Prés), jusqu'au village de **Nanchèvre**.





### Raccourci : Nanchèvre - Saint-Père (1,7 km)

*Balisage : suivre le balisage rouge-blanc du GR13, à Saint-Père.*

À **Nanchèvre**, à un carrefour en T : prendre à gauche (rue du Lavoir). Après environ 100 m, à un carrefour en Y : prendre à nouveau à gauche. Immédiatement après la maison au coin : quitter la route et prendre le chemin à droite. Continuer à suivre ce chemin, d'abord en montant, puis en descendant, jusqu'à une route. La prendre à gauche. Après environ 300 m : arriver sur la D957. Prendre cette route à droite, à **Saint-Père**.

### Nanchèvre – Asquins (Route des Chaumots) (3,4 km)

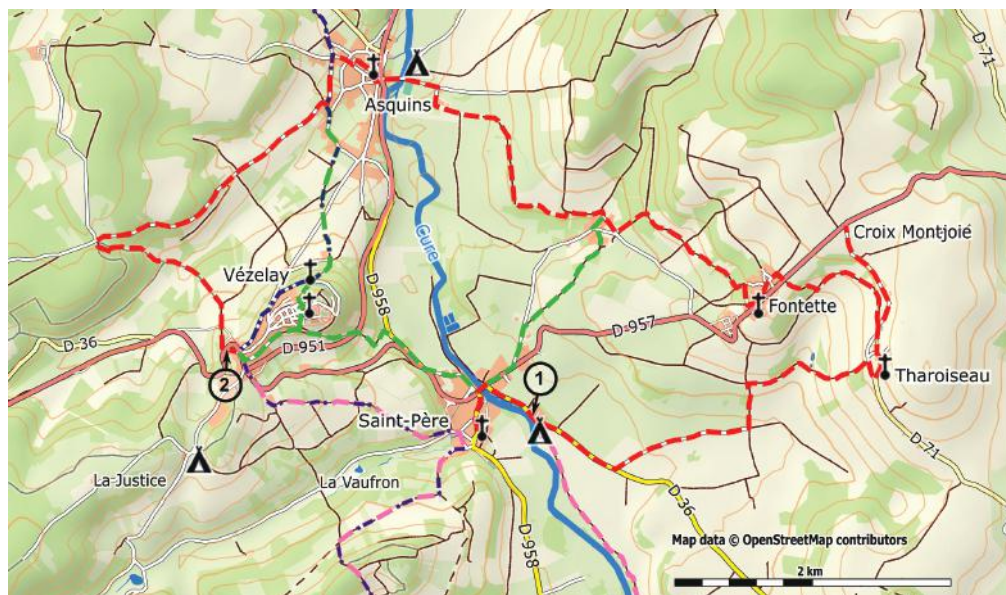
À Nanchèvre, à un carrefour en T : prendre à droite (rue des Prés), en suivant le balisage rouge-blanc du GR 13. Après plus de 40 m, après la dernière maison à gauche (numéro 23) : quitter le GR 13 et prendre le chemin à gauche, en suivant le panneau 'VTT5'.

Après plus de 250 m, à un carrefour en T : prendre le chemin à gauche, qui tourne peu après à droite, d'abord à travers un petit bois, puis à travers les champs. (À votre gauche : vues de Vézelay et d'Asquins.) Le chemin descend vers une ferme. La contourner sur la gauche et immédiatement après, à un carrefour en T : prendre à gauche (d'ici, la route est asphaltée). Après plus de 200 m, juste avant la Cure : arriver sur une autre route. (Ici, prendre à droite pour le camping municipal.) Emprunter la route à gauche, franchir un long pont sur la Cure. Arriver à **Asquins** et à la D951.

*Venant du Nord, il y a plusieurs chemins de pèlerins qui arrivent à Asquins, vers Vézelay : de Paris (Voie de Sens), des Pays-Bas et de la Belgique (le GR654, Via Campaniensis), d'Allemagne (Jakobsweg Trier), et Avallon.*



Traverser tout droit la D951 et continuer. La rue tourne à gauche. Immédiatement après, à un carrefour avec un arbre au milieu : prendre à droite (rue de la Chèverrie). Après environ 10 m, à un autre carrefour en Y : prendre à droite (rue du Four ; coquille en bronze sur la chaussée). Après environ 30 m : prendre à droite, en diagonale (rue de l'Église), en montant vers l'église Saint-Jacques-le-Majeur. (Coquille en bronze devant l'entrée.)



**Église Saint-Jacques-le-Majeur.** L'église (XI<sup>ème</sup> siècle) est inscrite sur la liste du patrimoine mondial de l'UNESCO, en tant que monument historique sur un des quatre grands chemins de pèlerinage traversant la France pour Saint-Jacques-de-Compostelle. Dans l'église vous trouvez un buste reliquaire de Saint Jacques (fin XVI<sup>ème</sup> / début XVII<sup>ème</sup> siècle) et un vitrail avec son image. En Asquins, entre 1135 et 1140, Aymeric Picaud aurait écrit le *Codex Calixtinus* (voir aussi p. 7).

De l'église : continuer le petit chemin (la rue de l'Église devient rue des Sœurs), en tournant à gauche, vers la rue du Four. La suivre à droite. Un peu plus loin, au carrefour avec la rue de la Tuilerie : continuer tout droit. Après environ 80 m, au prochain carrefour (autour d'un triangle avec deux arbres et au milieu une croix blanche) : prendre à gauche (Chemin de la Croix Blanche). (Sur la colline devant vous : Vézelay.) Après environ 350 m, à un carrefour en Y à côté d'une ferme : arriver à la Route des Chaumots.

#### **Raccourci : Asquins - Vézelay, via « La Cordelle » (1,7 km)**

À la ferme mentionnée : prendre à gauche. Au prochain carrefour en Y : prendre à droite, direction Vézelay (rue de Bouillère).

**Balisage :** d'ici, suivre toujours le balisage rouge-blanc.

Prendre le premier chemin à droite (Chemin de Compostelle, asphalté au début seulement). Au croisement des deux chemins : continuer tout droit. Au carrefour avec une route : continuer

encore tout droit, jusqu'à la chapelle de '**La Cordelle**'.

**Chapelle Sainte-Croix ('La Cordelle')**. *La chapelle (environ 1150) a été construite par les mêmes ouvriers que le porche de la basilique Sainte-Madeleine. Elle commémorait l'appel à la deuxième croisade par Bernard de Clairvaux, en 1146. (Le lieu, où il prêchait, un peu plus loin, a été indiqué avec une croix en bois, remplaçante de la croix de commémoration originale en pierre.)*

*Vers 1232, près de la chapelle, les Franciscains fondèrent leur première abbaye en France. (Le nom 'La Cordelle' fait allusion à la corde à nœuds qu'ils portent en ceinture.) À plusieurs reprises, l'abbaye a été détruite, entre autres pendant la Guerre de cent ans, les Guerres de Religion et la Révolution. Seule la chapelle a résisté à toutes ces agressions, bien que faisant office de grange. Les Franciscains n'y retournèrent qu'en 1949.*

Près de la chapelle : continuer dans la même direction, par un chemin, en passant à droite la Croix de Bernard, en montant. Arriver à une route, à côté d'un panneau 'La Cordelle', qui renvoie en arrière : la traverser et continuer dans la même direction, à nouveau en montant, en passant un panneau 'Porte Sainte Croix'. Arriver à nouveau sur une route : la traverser et continuer tout droit vers la basilique.

### Asquins – Vézelay [1], via de Route des Chaumots (3,7 km)

À la ferme mentionnée : prendre à droite. Tout de suite la route fait un grand virage à gauche. Suivre la route sur plus de 2 km, en montant progressivement : d'abord en passant des champs, puis à gauche des vignes (*vues de Vézelay*), puis à travers un bois. (*En route, à droite : une cabane en pierres sèches.*)  
À un carrefour : prendre le chemin semi-pavé à gauche. (La route à droite conduit à 'La Vieille Borde').  
Après quelques mètres : prendre le chemin à gauche (panneau 'VTT / FCC6' et balisage jaune), en descendant. (*En sortant du bois et après : vues de Vézelay.*)

Au bout de la lisière du bois (à votre droite) : continuer tout droit. (Ici, la randonnée 'VTT / FCC' et le balisage jaune tournent à droite) : un chemin de terre en direction de Vézelay, d'abord en descendant, puis en remontant, et en tournant à droite. Arriver sur une petite route : la traverser et continuer tout droit, par un chemin, qui rejoint bientôt la petite route et peu après arrive à la D951.

La traverser et continuer en montant par un petit escalier qui mène à un parking.  
Le traverser vers la D951 à nouveau. Continuer un peu à droite pour arriver au point de départ de votre Tour de **Vézelay** : la Porte du Barle et la rue principale menant à la basilique [1]. ◀

