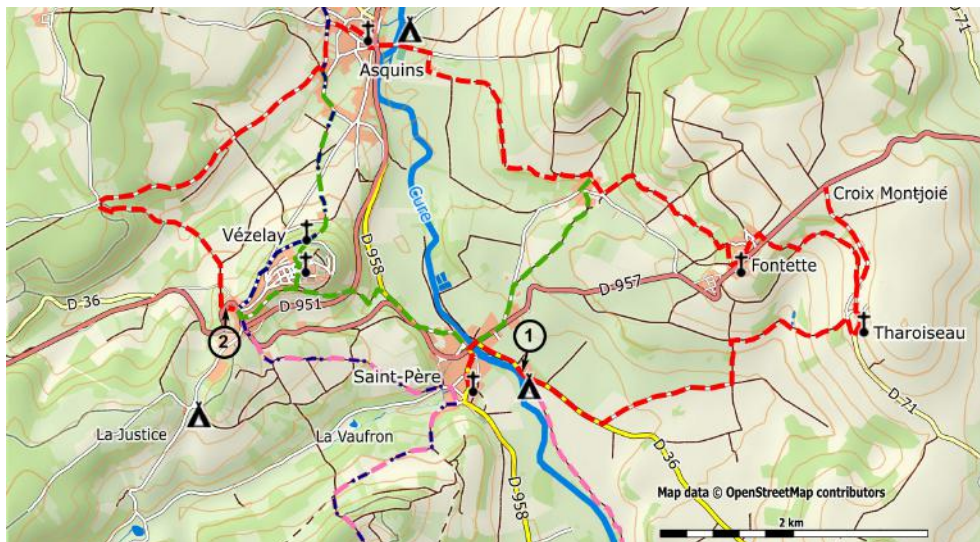


# Tour de Vézelay - Noord - 15 km

Een afwisselende wandeling door het dal van de Cure, met als hoogtepunten: Tharoiseau en, aan de andere kant van de vallei, Vézelay. De eeuwenlange pelgrimsgeschiedenis van Vézelay vind je onder meer terug in het kruis van Montjoie (bij Tharoiseau), de Jacobskerk van Asquins en natuurlijk in Vézelay zelf. De wandeling gaat voornamelijk door velden en wijngaarden. Onderweg kun je daarom vaak genieten van mooie vergezichten. In Vézelay (Porte de Barle) aangekomen is je Tour helemaal rond.



## Alternatieven:

Tussendoor worden twee mogelijkheden beschreven om de wandeling af te korten. (Het uitstapje naar het Croix de Montjoie is megeteld in de totale afstand.)

## Markering

Zie de opmerkingen per deel-route.

## Camping Saint-Père [5] – Tharoiseau (begraafplaats)(3,6 km).

**Markering:** volg vanaf hier de gele markering van een lokale route, tot Tharoiseau (en Nanchèvre). (Dit is een andere route dan die je van Pierre-Perthus naar de camping volgde.)

**[5]** Volg de D36 naar rechts. Na 600 m: ga linksaf, een asfaltweggetje met in het midden een strook gras. Volg dit ruim 1 km, de weg stijgt licht. (Onderweg, links achterom: uitzichten op Vézelay.)

Op een kruising (rechts een paaltje met een markering van de Chemin des Hongrois (pelgrimsweg) en 'VTT FCC'): ga linksaf, een smal onverhard weggetje in, omhoog, tussen heggen en bomen. Na ca 300 m, op de volgende kruising: ga rechtsaf, opnieuw een smal weggetje tussen heggen en bomen. De weg daalt eerst en stijgt dan naar Tharoiseau. (Onderweg, achterom: vergezichten naar Vézelay.)

Aankomst in **Tharoiseau**, op een asfaltweggetje: volg dit naar rechts, langs een muur van het kasteel (19de eeuw). Op

de eerstvolgende splitsing: linksaf naar de kerk, met daarvóór een bijzondere wasplaats. Passeer de wasplaats en de kerk aan de linkerkant en loop verder door het dorpje. *(Vlak voor een wegwkruis (rechts): links uitzicht op Vézelay.)*

Bij de begraafplaats, aan het einde van het dorp, op een splitsing: twee mogelijkheden:

- schuin links verder via de hoofdroute, naar Nanchèvre (zie hierna), of
- een uitstapje naar het Croix de Montjoie.

### Uitstapje: begraafplaats - Croix de Montjoie - begraafplaats (1,8 km)

**Markering:** geen.

Ga schuin rechts verder, via de D71 naar de D957. Op de hoek van beide wegen staat, links, het Croix de Montjoie. Loop daarna terug naar de begraafplaats en ga daar verder via de hoofdroute.

*Alternatief: ga bij het Croix linksaf, via de D957 (pas op, vrij drukke weg!), afdalend, tot de eerste zijweg rechts, vlak vóór het dorpje Fontette. Je sluit daar aan op de hoofdroute.*

**Croix de Montjoie.** *In de 11de eeuw ontstond het gebruik om op heuvels rondom een belangrijke pelgrimsplaats kruisen op te richten. Zo'n heuvel werd in het Frans 'Montjoie' (berg van blijdschap) genoemd, in het Spaans: 'Monte de Gozo'. Blijdschap, want voor pelgrims betekende het kruis dat zij hun doel bijna hadden bereikt. Vanaf de Monte de Gozo bij Santiago zie je de kathedraal liggen, vanaf de Montjoie bij Tharoiseau de basiliek van Vézelay.*

### Tharoiseau (begraafplaats) – Fontette – Nanchèvre (3,0 km)

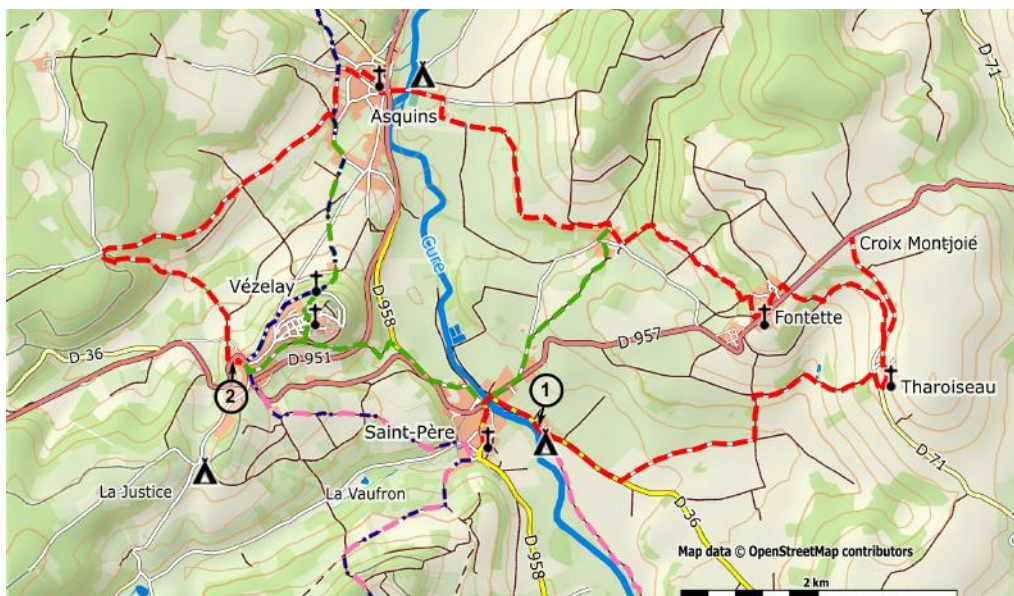
**Markering:** blijf de gele markering van de genoemde, lokale route volgen tot Nanchèvre.

Vanaf de splitsing bij de begraafplaats: ga schuin links, via een onverhard weggetje (Chemin de la Grande Roche), ca 700 m, in een ruime bocht naar links, afdalend. Ga vervolgens rechtsaf, een paadje in, omhoog, naar Fontette. Vlak voor het dorpje: steek de D957 over en ga rechtdoor.

*(Als je naar het Croix de Montjoie bent gelopen en dan via de D957 richting Fontette, kom je hier weer op onze hoofdroute.)*

Na ca 50 m, op een splitsing: ga linksaf, naar het centrum van het dorpje **Fontette**, met onder meer een kleine kapel (1657) met enorme steunberen. Laat de kapel links liggen, daal verder af en verlaat het dorp naar rechts, langs een wasplaats. Ga verder via een onverharde weg, door velden, wijngaarden en een stukje bos. Na ca 1 km, op een splitsing: ga linksaf, afdalend, naar een asfaltweggetje, dat zich naar rechts splitst. Neem het rechter weggetje (Rue des Prés) naar het dorpje **Nanchèvre**.





### Afkorting: Nanchèvre – Saint-Père (1,7 km)

**Markering:** volg de rood-witte markering van de GR13, tot Saint-Père.

In **Nanchèvre**, op een splitsing: ga linksaf (Rue du Lavoir). Na ca 100 m, op een splitsing: ga opnieuw linksaf. Meteen na het huis op de hoek: verlaat de asfaltweg en ga rechtsaf, een onverhard weggetje in. Blijf dit weggetje volgen, dat eerst stijgt en dan daalt, tot je op een asfaltweg uitkomt. Volg deze naar links. Na ca 300 m: aankomst op de D957. Volg deze naar rechts, naar **Saint-Père**.

### Nanchèvre – Asquins (Route des Chaumots) (3,4 km)

In Nanchèvre, op een splitsing: ga rechtsaf (Rue des Prés) en volg, de rood-witte markering van de GR13. Na ruim 40 m, na het laatste huis aan de linkerkant (nummer 23): verlaat de GR13 en ga linksaf, een onverhard weggetje in.

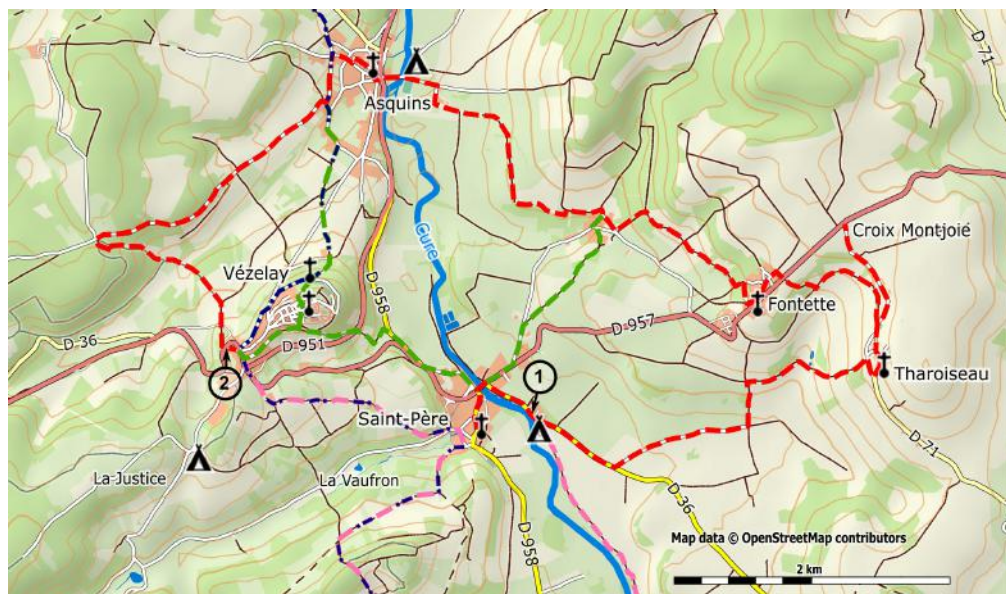
Na ruim 250 m, op een splitsing: neem de weg naar links, die kort daarna een bocht naar rechts maakt, eerst door een klein bos, dan door de velden. (*Links: uitzichten op Vézelay en Asquins.*) Het weggetje daalt af naar een boerderij. Loop links om de boerderij en ga meteen daarna, op een splitsing, linksaf (vanaf hier is de weg geasfalteerd). Na ruim 200 m, vlak voor de Cure: aankomst op een andere asfaltweg. (*Ga hier rechtsaf voor de Camping Municipal.*) Volg de asfaltweg naar links, via een lange brug over de Cure. Aankomst in **Asquins** en bij de D951.

*Vanuit het Noorden komen meerdere pelgrimswegen in Asquins aan, op weg naar Vézelay: vanuit Parijs (Voie de Sens), Nederland en België (GR654, Via Campaniensis), Duitsland (Jakobsweg Trier) en Avallon.*

Steek de D951 over en ga verder. De weg buigt naar links. Meteen daarna, op een splitsing met in het

midden een boom: ga rechtsaf (Rue de la Chèverrie). Na ca 10 m, opnieuw een splitsing: rechts aanhouden (Rue du Four, bronzen Jacobsschelp op het wegdek).

Na ca 30 m: schuin rechts (Rue de l'Église), omhoog, naar de kerk Saint Jacques le Majeur. (Bronzen schelp voor de ingang.)



**Église Saint-Jacques-le-Majeur** (Jakobus de Meerdere, 11de eeuw) staat op de Werelderfgoedlijst van de Unesco, als historisch monument aan één van de vier grote pelgrimsroutes door Frankrijk naar Santiago de Compostela. In de kerk vind je een reliekbuste van Sint Jacob (eind 16de / begin 17de eeuw) en een glas-in-loodraam met zijn afbeelding. In Asquins zou Aymeric Picaud tussen 1135 en 1140 de 'Codex Calixtinus' hebben geschreven (zie ook p.7).

Vanaf de kerk: vervolg het weggetje (Rue de l'Église wordt Rue des Soeurs), dat naar links buigt en weer uitkomt op de Rue du Four. Volg deze naar rechts. Iets verderop, op de kruising met de Rue de la Tuilerie: rechtdoor. Na ca 80 m, op een volgende kruising (rond een driehoek met twee bomen en in het midden een wit kruis): linksaf (Chemin de la Croix Blanche). (Op de heuvel recht voor je ligt Vézelay.) Na ca 350 m, op een splitsing bij een boerderij: aankomst op de Route des Chaumots.

#### **Afkorting: Asquins – Vézelay, via La Cordelle (1,7 km)**

Bij de genoemde boerderij: ga linksaf. Op de eerstvolgende splitsing: ga rechtsaf, richting Vézelay (Rue de Bouillère).

**Markering:** volg vanaf hier steeds de rood-witte markering.

Neem de eerstvolgende weg rechts (Chemin de Compostelle). Het begin is geasfalteerd, het vervolg onverhard. Op een kruising van onverharde wegen: ga rechtdoor. Bij de kruising met een asfaltweg: ga opnieuw rechtdoor, naar de kapel 'La Cordelle'.

**Chapelle Sainte-Croix ('La Cordelle')**. De kapel is rond 1150 gebouwd. (In die tijd werd ook het voorportaal van de basiliek gebouwd.) De kapel herdacht de oproep voor de Tweede Kruistocht door Bernard van Clairvaux, in 1146. (De plek waar hij preekte, iets verderop, wordt gemarkeerd door een houten kruis, dat het oorspronkelijke stenen herdenkingskruis vervangt.) Rond 1232 stichtten de Franciscanen vlakbij de kapel hun eerste klooster in Frankrijk. (De naam 'La Cordelle' verwijst naar het koord dat zij om hun middel dragen.)

Het klooster werd meerdere keren verwoest, onder meer tijdens de Honderdjarige Oorlog, de Hugenotenoorlogen en de Revolutie. Alleen de kapel overleefde dit alles, zij het als boerenschuur. De Franciscanen keerden er pas in 1949 terug.

Vlakbij de kapel: vervolg in dezelfde richting, via een smaller weggetje, rechts langs het Croix de Bernard, omhoog. Aankomst op een asfaltweg, bij een bordje 'La Cordelle' dat terugwijst: steek deze over en vervolg in dezelfde richting, verder omhoog, langs een bordje 'Porte Sainte Croix'. Opnieuw aankomst op een asfaltweg: steek deze over en ga rechtdoor verder, naar de basiliek.

### Asquins – Vézelay[1], via de Route des Chaumots (3,7 km)

Bij de genoemde boerderij: ga rechtsaf. De weg maakt meteen een flinke bocht naar links. Volg de weg ruim 2 km, geleidelijk omhoog: eerst langs velden, dan links wijngaarden (en mooie uitzichten op Vézelay), dan door bos. (Onderweg, aan de rechterkant: een gerestaureerde schuilhut van gestapelde stenen.) Op een kruising: ga linksaf, een halfverharde weg in. (De weg rechts gaat naar 'La Vieille Borde'.) Meteen daarna: sla linksaf, een onverharde weg in (bordje 'VTT/FCC6' en gele markering) die afdaalt. (Bij het verlaten van het bos en daarna: mooie uitzichten op Vézelay.)

Aan het einde van de bosrand (rechts): ga rechtdoor (de route 'VTT/FFC' en de gele markering gaan rechtsaf): een veldweg richting Vézelay, die eerst daalt, dan stijgt en afbuigt naar rechts. Aankomst op een asfaltweggetje: steek over en ga rechtdoor verder, via een onverhard weggetje, dat even later weer op dat asfaltweggetje uitkomt en iets verderop op de D951. Steek deze over en ga verder, omhoog, via een klein trapje, dat op een parkeerplaats uitkomt. Steek deze over, naar – opnieuw – de D951. Ga iets naar rechts en je staat weer op het beginpunt van je Tour de **Vézelay**: de Porte du Barle en het hoofdstraatje omhoog naar de basiliek [1]. ◀

